

Program rozvoje městyse

Netvořice

na období 2026–2032



Vypracovaný v listopadu 2025

Obsah

1. CHARAKTERISTIKA MĚSTYSE	5
1.1. IDENTIFIKAČNÍ ÚDAJE MĚSTYSE	5
1.2. ZNAK OBCE.....	5
1.3. POLOHA OBCE.....	5
1.4. HISTORIE OBCE.....	7
2. SOCIÁLNĚ EKONOMICKÁ ANALÝZA	9
2.1. OBYVATELSTVO	9
2.1.1. <i>Demografický vývoj.....</i>	<i>9</i>
<i>Počet obyvatel dle pohlaví (Zdroj: ČSÚ).....</i>	<i>10</i>
2.1.2. <i>Vzdělání.....</i>	<i>11</i>
2.1.3. <i>Sociální situace.....</i>	<i>11</i>
2.1.4. <i>Spolková a komunitní činnost</i>	<i>11</i>
2.2. HOSPODÁŘSTVÍ	11
2.2.1. <i>Zemědělství</i>	<i>13</i>
2.2.2. <i>Lesnictví.....</i>	<i>13</i>
2.2.3. <i>Trh práce</i>	<i>13</i>
2.3. INFRASTRUKTURA	14
2.3.1. <i>Technická infrastruktura</i>	<i>14</i>
2.3.2. <i>Dopravní infrastruktura</i>	<i>17</i>
2.4. OBČANSKÁ VYBAVENOST	19
2.4.1. <i>Bydlení a výstavba</i>	<i>19</i>
2.4.2. <i>Školství</i>	<i>20</i>
2.4.3. <i>Zdravotnictví</i>	<i>21</i>
2.4.4. <i>Sociální služby</i>	<i>22</i>
2.4.5. <i>Kulturní vyžití</i>	<i>22</i>
2.4.6. <i>Sportovní vyžití.....</i>	<i>23</i>
2.4.7. <i>Nabídka dalších provozoven, které se na území městyse nachází</i>	<i>24</i>
2.4.8. <i>Pohřebnictví</i>	<i>25</i>
2.5. SPRÁVA MĚSTYSE.....	25
2.5.1. <i>Úřad městyse a jeho kompetence.....</i>	<i>25</i>
2.5.2. <i>Hospodaření městyse.....</i>	<i>25</i>
2.5.3. <i>Bezpečnost</i>	<i>26</i>
2.5.4. <i>Vnější vztahy a vazby</i>	<i>27</i>
2.6. ŽIVOTNÍ PROSTŘEDÍ.....	28
2.6.1. <i>Složky životního prostředí</i>	<i>28</i>
2.6.2. <i>Ochrana životního prostředí.....</i>	<i>29</i>
2.6.3. <i>Odpadové hospodářství</i>	<i>29</i>
2.7. CESTOVNÍ RUCH	30
2.7.1. <i>Atraktivita cestovního ruchu</i>	<i>30</i>
2.7.2. <i>Vybavenost pro cestovní ruch</i>	<i>31</i>
2.7.3. <i>Památky regionálního a místního významu</i>	<i>31</i>
3. VÝCHODISKA PRO NÁVRHOVOU ČÁST	33
3.1. SILNÉ A SLABÉ STRÁNKY MĚSTYSE	33
4. STRATEGICKÁ VIZE MĚSTYSE NETVOŘICE.....	34
5. PROGRAMOVÉ CÍLE.....	35
6. OPATŘENÍ	36
Program rozvoje obce městyse Netvořice	2

7. ROZVOJOVÉ AKTIVITY	37
8. PODPORA REALIZACE PROGRAMU.....	54
9. DŮLEŽITÉ ODKAZY.....	55

ÚVOD

Strategické plány rozvoje jsou ve vyspělých zemích novým typem programových dokumentů regionů, měst a obcí. Strategický plán je komplexní programový dokument, který formuluje strategii rozvoje celé komunity, jejího fungování i rozvoje celého území. Tato strategie musí být komplexní s důrazem na souvislosti a vzájemnou podporu navržených cílů a programů.

Strategický plán je dlouhodobým dokumentem, který se nemůže omezit pouze na jedno volební období zastupitelstva či na období platnosti územního plánu.

Program rozvoje městyse je základním strategickým rozvojovým a plánovacím dokumentem obce, zakotveným v zákoně č. 128/2000 Sb., o obcích. Aby měl tento dokument zaručenou validitu, měl by vznikat v partnerském dialogu mezi veřejnou a privátní sférou, zohledňovat aktuální problémy a výchozí situaci v obci i přání či záměry nejen volené místní samosprávy, ale i občanů, podnikatelů, či majitelů pozemků. Zjednodušeně řečeno se jedná o definování toho, čeho chce městys v blízké budoucnosti dosáhnout a jak při tom hodlá postupovat. Nejedná se však o dokument neměnný, naopak musí být průběžně porovnáván se skutečností a aktualizován.

Program rozvoje městyse Netvořice na období 2026–2032 je dokument, v němž jsou definovány hlavní rozvojové priority městyse a navržené aktivity, kterými by měly být stanovené rozvojové priority realizovány v praxi. Strategický dokument stanovuje také optimální časový plán, predikci finančních objemů a doporučené zdroje financování jednotlivých aktivit. Právě dlouhodobé plánování napomáhá efektivně využívat finanční prostředky z vlastního rozpočtu, vyhledávat a používat dotační prostředky a koordinovaně realizovat konkrétní rozvojové aktivity městyse.

Tento programový dokument byl vytvářen v úzké součinnosti s představiteli samosprávy městyse a je otevřený reflexi podnětů, návrhů a připomínek z řad nejširší veřejnosti. Spolupráce na průběžném modelování a usměrňování strategického rozvojového dokumentu v širokém plénu je základním předpokladem pro to, aby byly rozvojové aktivity následně realizovány konsensuálně a za všeobecné podpory obyvatel městyse Netvořice.

Program rozvoje městyse Netvořice 2026–2031 byl vytvořen podle metodiky tvorby programu rozvoje obce, zpracované Ministerstvem pro místní rozvoj České republiky v rámci projektu „Elektronická metodická podpora tvorby rozvojových dokumentů obcí“ (CZ.1.04/4.1.00/62.00008), financovaného z Operačního programu Lidské zdroje a zaměstnanost a ze státního rozpočtu České republiky.

ANALYTICKÁ ČÁST

1. Charakteristika městyse

1.1. Identifikační údaje městyse

Oficiální název:	Městys Netvořice
Sídlo úřadu městyse:	Mírové náměstí 19, 257 44
IČ / DIČ:	00232360 / CZ00232360
Obec s pověřeným obecním úřadem:	Benešov
Obec s rozšířenou působností:	Benešov
Okres (LAU ¹):	Benešov
Kraj (NUTS ² 3):	Středočeský kraj
Vyšší územně správní celek (NUTS2):	Střední Čechy
Katastrální plocha (ha):	17,88 km ²
Počet bydlících obyvatel k 1. 1. 2025:	1191
Nadmořská výška (m n.m.):	352 m n.m.
Zeměpisné souřadnice:	49°48'57" s. š., 14°31'6" v. d.

1.2. Znak obce



Na jedné straně sv. Vít Březina, na druhé straně je pak rakouský štít zemský, původně ze znaku Babenberků. Podle tradice obdržely Netvořice svůj znak u příležitosti jejich druhého povýšení na městečko rakouským císařem Leopoldem I., který vládl v letech 1657 až 1705.

1.3. Poloha obce

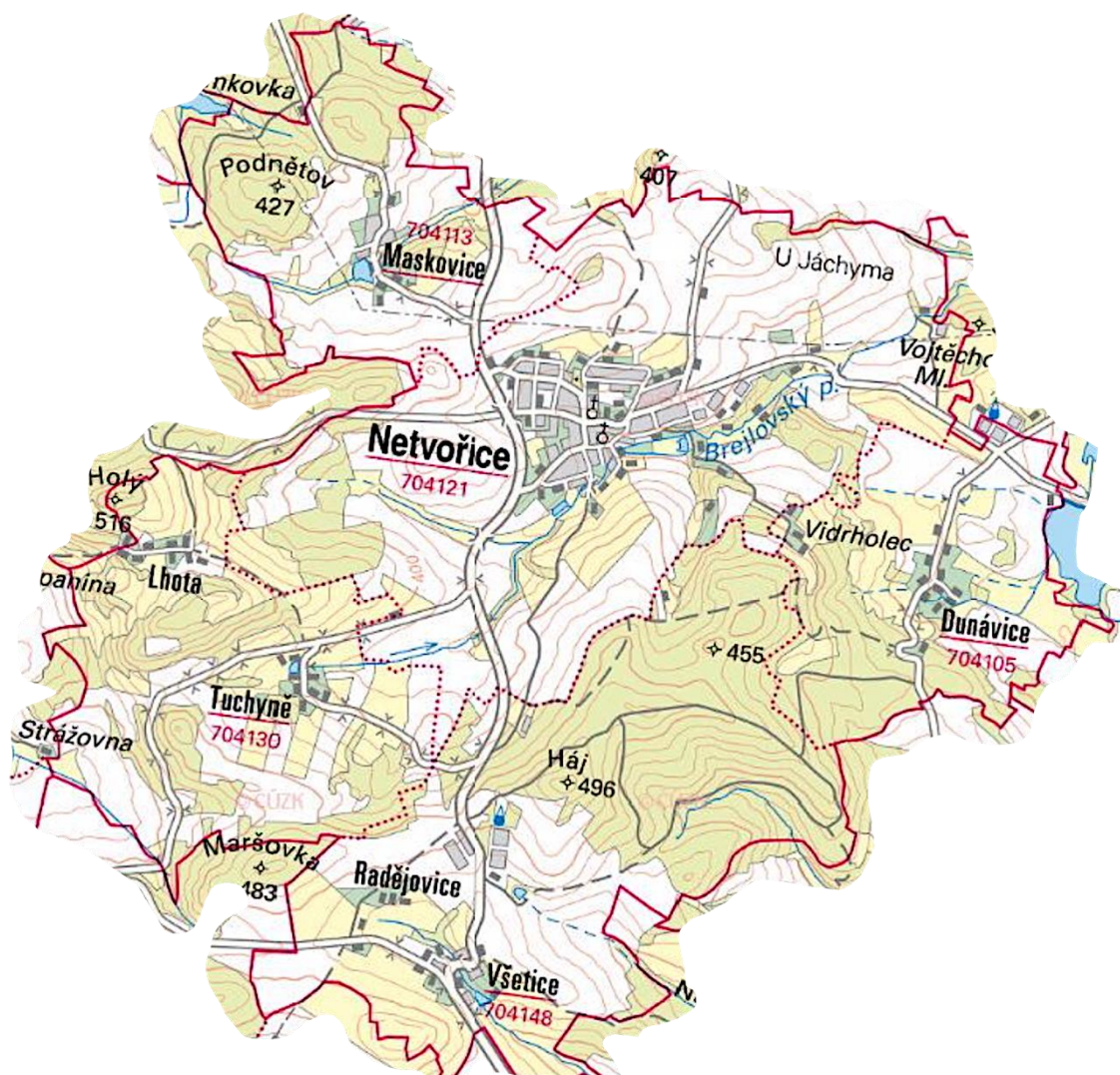
Městys Netvořice leží v malebné krajině Posázaví mezi zámek Konopiště a rekreační oblastí Slapy, 15 km od okresního města Benešov.

Netvořice se nacházejí v severozápadní části okresu Benešov. Rozkládají se v kotlině Netvořické vrchoviny, náležející do Středočeské pahorkatiny. Nadmořská výška obce je 358 m, což znamená, že se z hlediska reliéfu krajiny jedná o plochou vrchovinu. Geologické podloží kraje tvoří převážně žuly, místy pak přeměněné horniny ve formě břidlic nebo krystalických vápenců. Z pokryvných útvarů jsou to také štěrkopískové terasy Vltavy a Sázavy. Naprostou převahu má hnědozem a lesní podzolová půda.

¹ Místní samosprávné jednotky

² Nomenklatura územních statistických jednotek

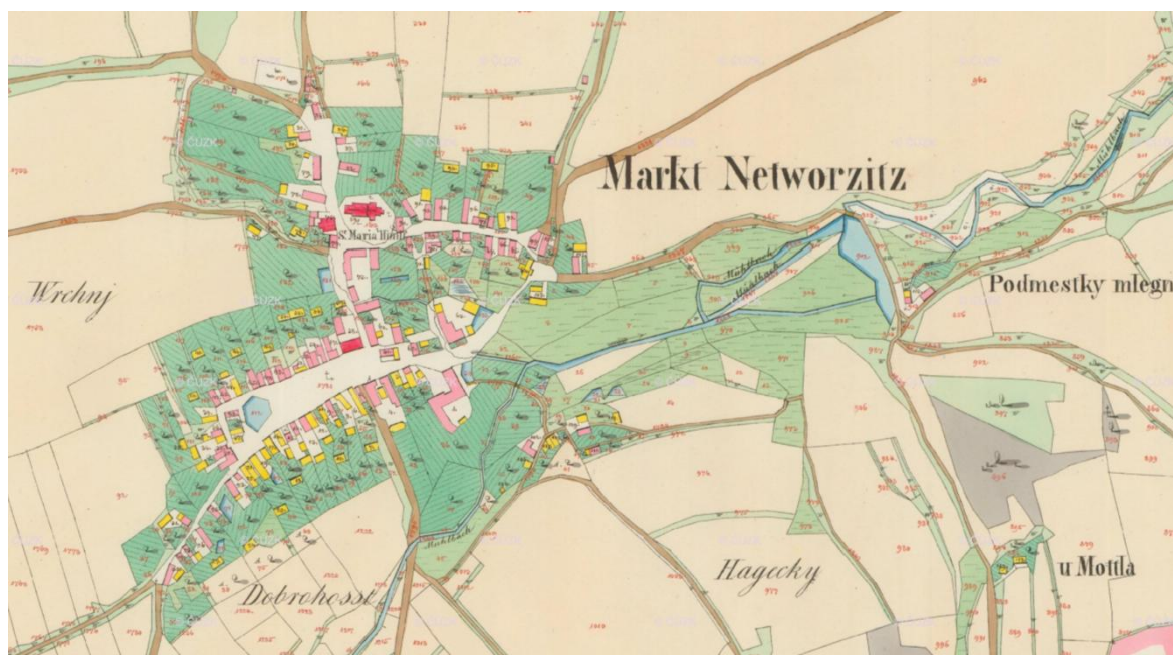
Mapa správní území Městyse Netvořice



1.4. Historie obce

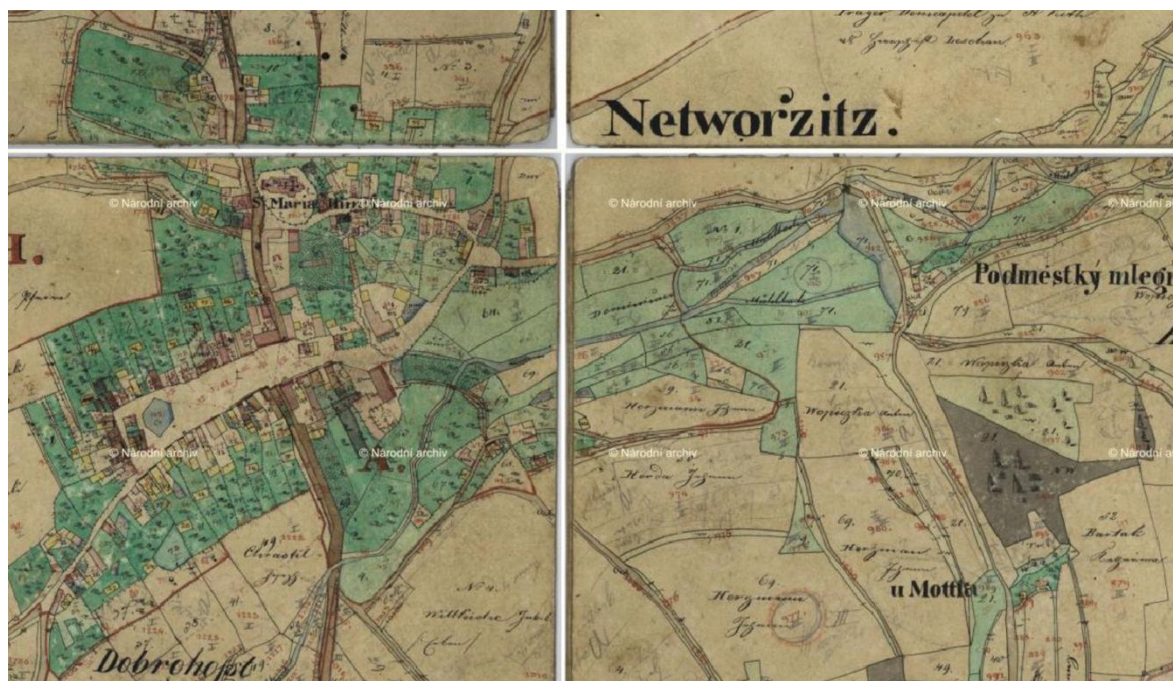
Archeologické nálezy z okolí Netvořic dokazují osídlení kraje již v době kamenné a bronzové. První písemná zpráva, potvrzující existenci Netvořic, pochází z roku 1205. Tehdy český král Přemysl Otakar I. potvrdil darovací listinu rytíře Časa z Netvořic, stvrzující odstoupení pozemků Ostrovskému klášteru na Vltavě. Tam se poprvé objevuje latinský název Netvorcium. Po rytíři Časovi jsou připomínáni další držitelé Netvořic. K roku 1350 jakýsi Dobeš, k roku 1393 Mikuláš z Temeřic a k roku 1400 Petr z Netvořic, jinak zvaný Pecha, syn Jankův. Je uváděn mezi hospodáři nebo domovníky dvora králova v letech 1404 až 1414. Roku 1443 se usazují v Netvořicích Svatomír a Nedamír, strážcové Sádla ze Smilkova, který jim Netvořice odkázal. Jednalo se o příslušníky staré vladycké rodiny z tvrze a vsi Březí (Břízy) u Osečan za Neveklovem. Jejich sestra Marta z Březí byla matkou Sádla ze Smilkova. Ten zemřel bez pravých dědiců. Po usazení na tvrzi netvořické nazval Svatomír svůj rod rodem Netvorských z Březí. S jeho jménem byla pak historie Netvořic spjata až do počátku 17. století.

Císařské povinné otisky map stabilního katastru Čech 1:2880 (1824–1843)

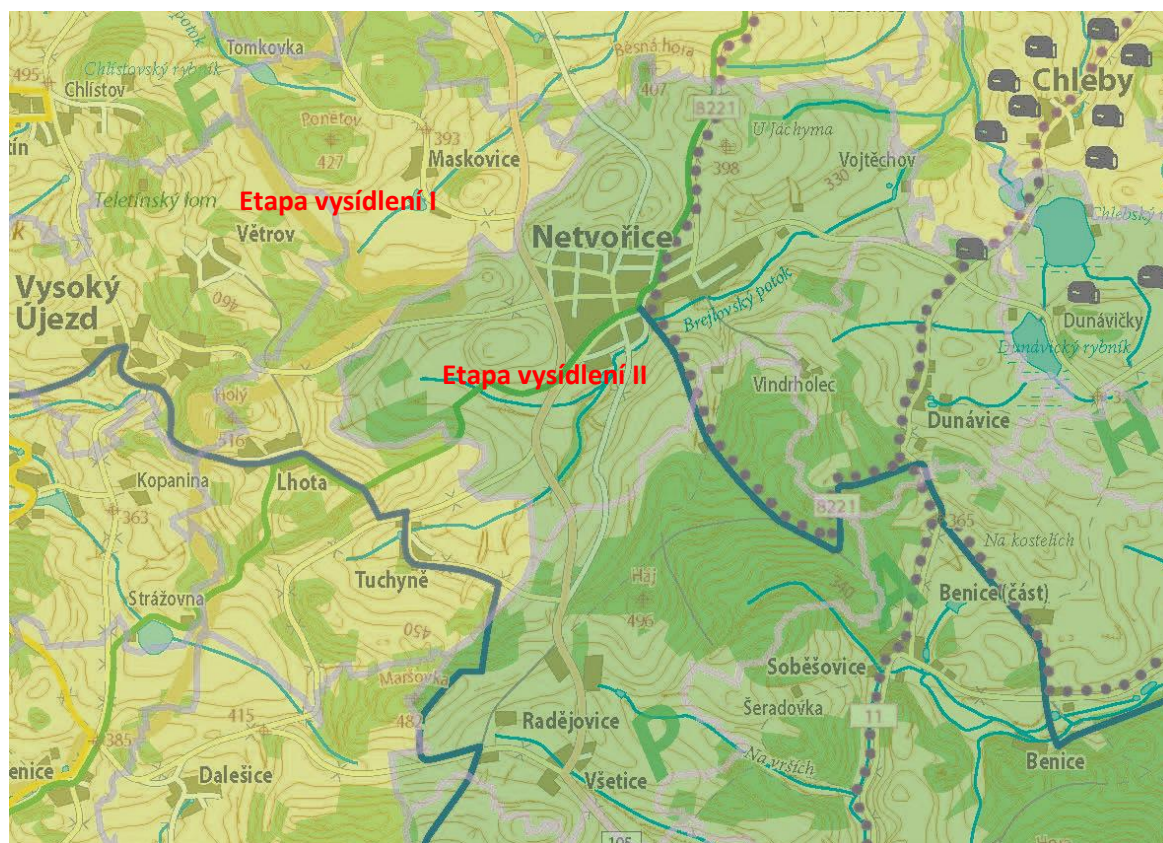


Roku 1673 byly prodány rodem Michnů jejich majetky na Benešovsku Jiřímu Ludvíku ze Sizendorfu. Sizendorfové byli jediní šlechtičtí majitelé Netvořic, kteří neměli domácí původ. Nebyli však netvořickými pány na dlouho. Roku 1683 získala obec Pražská kapitula sv. Víta za 64 tisíc a 75 zlatých spolu s Břežany, Lešany a Nedvězím. Netvořice od té doby patřily k lešanskému panství Svatovítské kapituly. Svatovítské kapitula se stala majitelem Netvořic v témže roce, kdy byli u Vídně poraženi Turci a tím zastaveno jejich staleté pronikání do Evropy. Vlastnictvím kapituly zůstaly pak Netvořice do vzniku Československa v roce 1918. Část majetku zůstala církvi až do doby po druhé světové válce, jako například cihelna pod Sopicemi.

Stabilní katastr Čech – Netvořice, původně Networzitz (Networic) Zdroj: Národní archiv



Vysídlený prostor za 2. světové války – hranice mezi etapami, které dopadly na Netvořicko



Netvořice a okolí nadlouho poznamenala léta 2. světové války, kdy se celá oblast stala součástí výcvikového prostoru Waffen-SS. Jeho vznik vnesl do života zdejších lidí zásadní změny. Nemovitosti jim byly vyvlastněny a naprostá většina obyvatel přinucena opustit svůj domov. Vysídlování začalo v březnu 1942, kdy mezi první vystěhované vesnice (v tzv. I. etapě) patřily Maskovice, Tuchyň a Tuchyňská Lhota. Obyvatelé dostali nařizeno vystěhovat se odtud do 15. září 1942. Krátce poté vyšla další vyhláška, nařizující do 1. dubna 1943 vyklidit také Netvořice, Dunávice a Všetice (šlo o tzv. II. etapu).

2. Sociálně ekonomická analýza

Analytická část hodnotí vývoj a stav jednotlivých významných ekonomických, kulturněhistorických, společenských, ekologických a dalších ukazatelů a jevů a na základě rozboru těchto ukazatelů odhaluje příčiny a důsledky jejich vývoje. Jedná se o stěžejní výchozí část každého rozvojového dokumentu, na jejímž základě jsou definovány hlavní rozvojové priority obce.

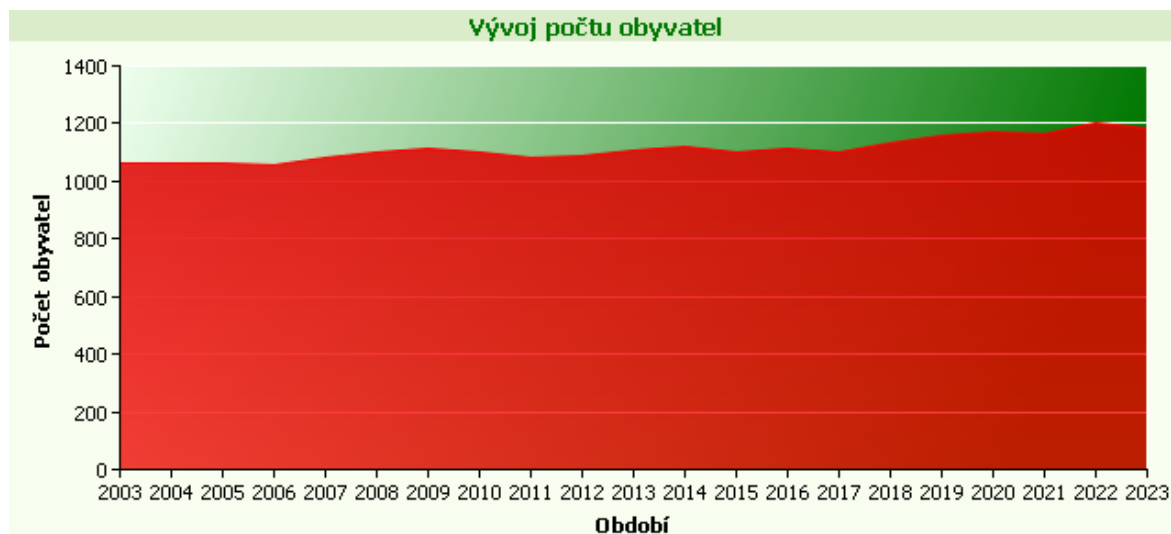
2.1. Obyvatelstvo

2.1.1. Demografický vývoj

Netvořicko patří mezi území osídlená již v dávné historii. Obec Netvořice se statutem městyse má celkem 7 částí. Vesměs se jedná o velmi malá sídla. Městys Netvořice má v současnosti 1191 obyvatel a patří tak k větším obcím benešovského okresu. Přitom v roce 1869 měla 1375 obyvatel a maxima 1451 obyvatel dosáhla v roce 1880. Ve vývoji počtu obyvatel se výrazně neuplatnila první světová válka, kdy se počet obyvatel řady obcí dramaticky snížil, ale k podstatnému úbytku počtu obyvatel Netvořic došlo po roce 1945. Mezi rokem 1930 a 1950 se počet obyvatel městyse snížil téměř o čtvrtinu. Hlavní příčinou tohoto vývoje bylo násilné vysídlení Neveklovska i Netvořicka počátkem

čtyřicátých let, kdy zde byl budován vojenský výcvikový prostor německé armády. V období 1930–1950 klesal počet obyvatel ve velké většině obcí v důsledku poválečných přesunů obyvatelstva a osídlování Sudet. Návrat k původnímu počtu obyvatel pak trval 70 let.

Vývoj počtu obyvatel (Zdroj: ČSÚ)



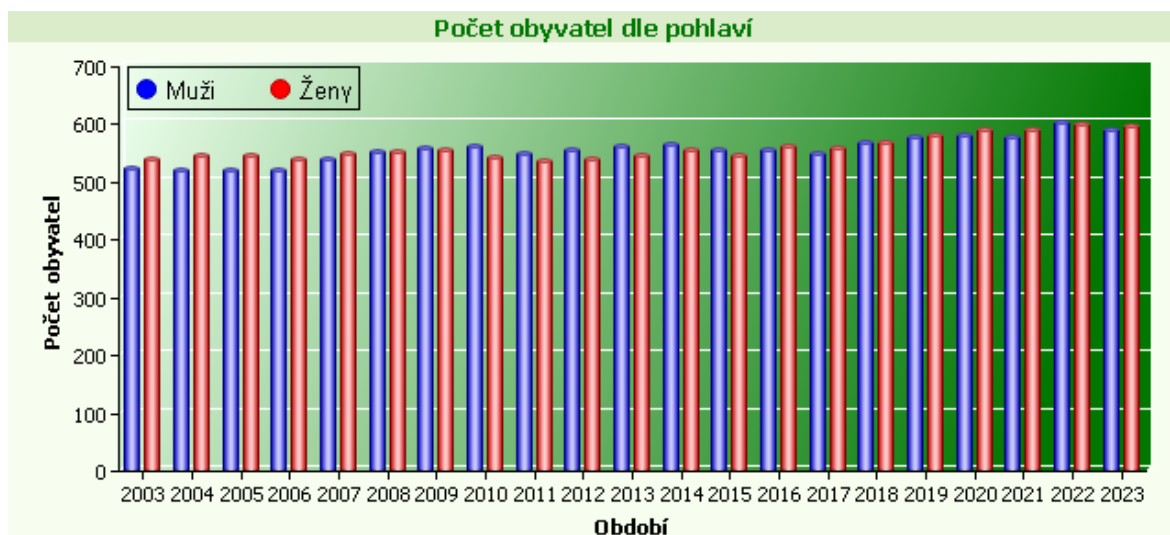
V posledních letech je patrný nárůst obyvatel. Z údajů v grafu lze vydedukovat, že městyse Netvořice nabízí přátelské prostředí pro běžný život a je z pohledu migrace obyvatelstva atraktivním cílem.

Věková skladba obyvatelstva městyse Netvořice v jeho administrativním vymezení je příznivá. To se týká jak vlastní části městyse Netvořice, tak několika jejích místních částí. V porovnání s okresním průměrem je věková skladba obyvatelstva v Netvořicích příznivější. Podstatné je to, že Netvořice jako část celku mají velmi příznivou skladbu obyvatelstva a v ní skrytý i rozvojový potenciál této části. Zejména v místní části Netvořicích je vysoký podíl obyvatel v produktivním věku, což je důležitý ukazatel z hlediska rozvojového potenciálu místní ekonomické základny. Na druhé straně je zde velmi nízký podíl obyvatel starších 65 let. Lze konstatovat, že příznivou věkovou skladbu obyvatel městyse Netvořice určují téměř výlučně Netvořice jako sídelní útvar populačně o dva řády větší než ostatní části městyse.

Počet obyvatel dle pohlaví (Zdroj: ČSÚ)

Počet obyvatel dle pohlaví							
Stav ke dni	01.01.2018	01.01.2019	01.01.2020	01.01.2021	01.01.2022	01.01.2023	01.01.2024
Muži	546	565	577	580	575	601	589
Ženy	557	567	580	589	588	599	594

Průměrný věk obyvatel dle pohlaví (Zdroj: ČSÚ)



2.1.2. Vzdělání

Vzdělanostní úroveň obyvatelstva byla v roce 2003 poněkud nižší, ale má vzestupný charakter. Podle průzkumů z minulých let vzrostl počet obyvatel se středoškolským vzděláním s maturitou o 25,8 % a obyvatel s vysokoškolským vzděláním o 42,3 %.

2.1.3. Sociální situace

V národnostní struktuře Netvořic dominuje národnost česká, k národnostním menšinám žijícím v Netvořicích se řadí Slováci, Poláci, Ukrajinci, Vietnamci.

2.1.4. Spolková a komunitní činnost

V městysu Netvořice působí i několik spolků a sdružení, které se starají o zájmovou a společenskou činnost občanů ve volném čase.

- TJ Sokol Netvořice – fotbalová družstva: muži, ženy, žáci, mladší a starší žáci, stolní tenis, ASPV
- Český zahrádkářský svaz – zájmové sdružení pěstitelů
- Český svaz včelařů – základní organizace v Netvořicích, založený v roce 1921
- Myslivecké sdružení/ Honební společenstvo Netvořice, Maskovice – péče o zvěř a honební činnost
- Sbor dobrovolných hasičů – založen v roce 1882
- Spolek přátel kostela z.s. – při kostele Nanebevzetí Panny Marie v Netvořicích
- Spolek rodáků a přátel muzea v Netvořicích z.s. – spolek založený 1897
- Spolek KOLNA z.s. – „kreativní organizace likvidující nudynou atmosféru“

2.2. Hospodářství

Podle údajů z registru ekonomických subjektů má v městysu sídlo 316 ekonomických subjektů, mezi nimiž je 1 objekt místní samosprávy, 2 školské příspěvkové organizace. Jejich rozdělení podle převažující činnosti je:

27 subjektů – zemědělství, lesnictví, rybářství

49 subjektů – průmysl celkem

47 subjektů – stavebnictví

77 subjektů – velkoobchod a maloobchod, opravy a údržba motorových vozidel

10 subjektů – doprava a skladování

14 subjektů – ubytování, stravování a pohostinství

1 subjekt – informační a komunikační činnost

7 subjektů – peněžnictví a pojišťovnictví

16 subjektů – činnost v oblasti nemovitostí

30 subjektů – profesní vědecké a technické činnosti

8 subjektů – administrativní a podpůrné činnosti

2 subjekty – veřejná správa, obrana, sociální zabezpečení

3 subjekty – vzdělávání

4 subjekty – zdravotní a sociální péče

Z pohledu počtu pracovníků jde především o mikropodniky, ve kterých převážně pracuje do 5 zaměstnanců. Největším zaměstnavatelem v městyse je společnost Galmet, spol. s r.o., menšími potom ROYAX, spol. s r.o. a AG Agroprim s.r.o., Allcomp, a.s. Zbývající ekonomické subjekty vykonávají svou činnost většinou bez zaměstnanců (jako samostatní živnostníci).

Netvořice vykazují vzhledem k počtu obyvatel relativně vysoký počet evidovaných ekonomických subjektů. Orientační míra podnikatelské aktivity, vyjádřená pomocným ukazatelem počtu podnikatelských subjektů na 1 000 obyvatel, dosahuje přibližně hodnoty 265, což lze považovat za nadprůměrné. Je však důležité zdůraznit, že počet evidovaných subjektů automaticky neodpovídá počtu skutečně aktivních podnikatelů, protože ne každý zapsaný subjekt je v daném období podnikatelsky činný.

Daňové příjmy obce přepočtené na 1 obyvatele v letech 2019 – 2024 dosáhly hodnoty 22,7 tis. Kč/ob. Do roku 2024 došlo postupně k nárůstu, kdy v roce 2024 to bylo přibližně 28,1 tis. Kč na obyvatele. To znamená, že daňové příjmy „na hlavu“ vzrostly mezi lety 2019 a 2024 zhruba o **52 %**.

Daňové příjmy

2019 18 432 Kč/ob

2020 17 626 Kč/ob

2021 20 504 Kč/ob.

2022 23 813 Kč/ob.

2023 27 780 Kč/ob.

2024 28 091 Kč/ob

Míra ekonomické aktivity (tj. podíl ekonomicky aktivních obyvatel na celkovém počtu obyvatel starších 15 let) městyse Netvořice je 63 % v roce 2018. V porovnání s průměrem v České republice se jedná o hodnotu vyšší (60,7 %). Mezi ekonomicky aktivním obyvatelstvem výrazně převažují zaměstnanci nad živnostníky a zaměstnavateli.

- **Dle Sčítání lidu 2021 (ČSÚ)** městys Netvořice evidoval 610 ekonomicky aktivních osob ze 962 obyvatel starších 15 let. To odpovídá přibližně podílu 63,4 %.
- **Podle regionálního informačního servisu ČSÚ (RIS)**, který uvádí doplňková data (za období kolem roku 2022), bylo 726 ekonomicky aktivních z počtu 871 osob starších 15 let – tj. cca 83,4 %

2.2.1. Zemědělství

Podle aktuálních údajů z katastru nemovitostí je v Netvořicích a spádových katastrech (Dunávice, Maskovice, Tuchyně, Všetice) přibližně 926 hektarů (tj. 52 % rozlohy) evidováno jako orná půda, dalších cca 45 hektarů (tj. 2,5 % rozlohy) tvoří zahrady a ovocné sady. Téměř 85 % z plochy zemědělské půdy evidované v katastru nemovitostí je obhospodařováno zemědělskými podnikateli.

2.2.2. Lesnictví

Lesní porosty tvoří zhruba 28 % plochy katastru městyse Netvořice a spádových katastrů (Dunávice, Maskovice, Tuchyně Všetice). Jsou přirozeným krajinným prvkem, který je součástí Středočeské pahorkatiny s pestrá geomorfologií, mozaikou polí, lesů, mělkých údolí s rybníky i výrazných hřbetů, jako je Háj, Sopice, Hadový, Jedlice a Košátka.

Lesní porosty jsou obhospodařovány jednotlivými vlastníky s dohledem odborného lesního hospodáře. Největším subjektem, vykonávajícím lesní hospodářství na území katastru městyse, je státní podnik Lesy ČR a Metropolitní kapitula u sv. Víta. Obec má v majetku lesní pozemky o celkové výměře 16,9 ha. Právo hospodařit v obecním lese vykonává obec svými vlastními (případně smluvně zajištěnými) pracovníky. Dřevinná skladba lesních porostů je smíšená. Nejčastěji je ve zdejších lesích vidět smrky a borovice, buky, duby, olše.

2.2.3. Trh práce

Podle nové oficiální metodiky se míra registrované nezaměstnanosti na úrovni ČR, krajů a okresů počítá na základě výsledků výběrového šetření pracovních sil. Za nezaměstnané osoby se považují tzv. dosažitelní uchazeči. Jedná se o uchazeče o zaměstnání, kteří mohou bezprostředně nastoupit do zaměstnání při nabídce vhodného pracovního místa, tj. evidovaní nezaměstnaní, kteří nemají žádnou objektivní překážku pro přijetí zaměstnání.

Téměř všichni ekonomicky aktivní obyvatelé musí za prací dojíždět. Údaje o vyjíždě do zaměstnání ze SLDB 2011 tuto skutečnost sice nepotvrzují (pouze 402 vyjíždějících z celkového počtu 691 zaměstnaných osob), avšak lze je využít pro hodnocení struktury vyjíždějících podle místa zaměstnání. Největší část obyvatel dojíždí za prací především do regionálních center (Benešov, Praha).

2.3. Infrastruktura

2.3.1. Technická infrastruktura

2.3.1.1. Zásobování pitnou vodou

Městys Netvořice má vybudovaný veřejný vodovod, který je v majetku městyse a ve správě VHS Benešov. Byl budován v sedmdesátých letech a v roce 1973 uveden do provozu. V současné době je na něj napojeno téměř 100 % obyvatel.

Zdrojem pitné vody pro obecní vodovod jsou tři vrty + tři vrty posilující. Z vrtů je voda vedena přírodním řadem na úpravnu vody na jižním okraji Netvořic, odkud je čerpána do vodojemu na severním okraji Netvořic.

Veřejný vodovod městyse Netvořice není součástí žádného systému skupinového vodovodu. Jedná se o systém s jedním zdrojem vody. V případě přerušení dodávky vody z veřejného vodovodu budou obyvatelé zásobeni individuálně z přistavených cisteren.

Městys Netvořice průběžně modernizuje stávající vodovod dle finančních možností z fondu obnovy, který je tvořen z dotačních titulů, vlastních zdrojů a nájemného od provozovatele.

V souvislosti s návrhem trasy dálnice D3 jsou navrženy dvě varianty:

- Intenzifikace stávajícího vodojemu Netvořice a připojení na Posázavský vodovod a dále jeho pokračování východním směrem až k plánovanému areálu Správy a údržby silnic a odpočívce Dunávice.
- Vybudování nového vodojemu a propojení se stávajícím vodojem, který bude investorem dálnice D3 modernizován. Dále jeho pokračování východním směrem až k plánovanému areálu Správy a údržby silnic a odpočívce Dunávice.
- V ostatních místních částech je zásobování pitnou vodou řešeno prostřednictvím lokálních zdrojů.

2.3.1.2. Kanalizace a čištění odpadních vod

V roce 2019 byla spuštěna do provozu splašková kanalizace v celkové délce **8 159,59 m**, PP plnostěnný, min.SN12, DN 300 mm a ČOV s kapacitou 1 655 EO (180 m³/den) umístěnou pod městysem na pozemcích parc.č.1029/4 a 1029/8 u Brejlovského potoka. ČOV je svým navržením situována tak, aby na ni bylo možné odvést odpadní vody z celého městyse gravitací. Umístění ČOV je v souladu s územním plánem městyse a vydaným územním rozhodnutím. Vyprodukovaný kal je po provedených rozborech odvážen k zemědělskému využití, případně odvážen k další likvidaci fekálním vozem. Provozovatelem kanalizace a ČOV je městys Netvořice. Běžný provoz ČOV zajišťuje zaměstnanec městyse, technickou podporu zastřešuje na základě servisní smlouvy VHS Benešov.

V roce 2024 byla instalována a uvedena do provozu fotovoltaická elektrárna na budově ČOV. Výkon instalované FVE elektrárny je 31,7kWp s bateriovým úložištěm 34,6kWh.

Cíl projektu byl naplněn, což se projevilo výrazným poklesem nákladů na energie v rámci provozu ČOV. V návrhu řešení dálnice D3 předpokládá investor stavby intenzifikaci ČOV Netvořice s napojením Správy a údržby dálnice a odpočívky Dunávice. Podmínkou městyse Netvořice pro vydání souhlasu s napojením těchto objektů je rozšíření vodovodu a kanalizace do místní části Dunávice.

2.3.1.3. Rozvody elektrické energie, Místní energetická koncepce

Městys Netvořice je připojen na rozvodnou distribuční síť VN pomocí nadzemního vedení do VN 22kV. Rozvody a rozvodné trafostanice pro zásobování jednotlivých odběratelů městyse elektrickou energií procházejí průběžně rekonstrukcí ze strany vlastníka distribuční soustavy. Pro dnešní potřeby městyse a všech jeho místních částí je plně dostačující. Do budoucna budou realizovány jednotlivé přípojky k novým místům spotřeby (např. z důvodu nové výstavby RD atd.). Dodavatel distribuční sítě počítá v budoucnu s tím, že elektrické vedení, které je v současné době v Netvořicích nadzemní, uloží do země. Společností ČEZ je plánováno navýšení nedostatečné kapacity pro výkup energie z fotovoltaických elektráren.

Dne 9. prosince 2024 schválilo zastupitelstvo městyse Netvořice Místní energetickou koncepci (MEK), která stanovuje cíle, zásady a opatření pro rozvoj a řízení energetiky na úrovni městyse pro období 2024–2029. Tento strategický dokument, zpracovaný za finanční podpory Ministerstva průmyslu a obchodu, poskytuje komplexní přehled o energetických potřebách a možnostech městyse Netvořice.

Hlavní cíle Místní energetické koncepce (MEK)

Hlavním cílem MEK je poskytnout vedení obce a všem jejím subjektům – domácnostem, podnikatelům, občanům a investorům – ucelený přehled o možnostech efektivního využívání energetických zdrojů. Koncepce se zaměřuje na úsporná opatření, budování obnovitelných zdrojů energie a zajištění energetické infrastruktury budoucnosti. MEK vymezuje konkrétní kroky k dosažení větší energetické soběstačnosti, a to prostřednictvím využívání přírodního bohatství, jako jsou solární zdroje energie, a dalších technologií.

Význam pro Netvořice: Potenciál obnovitelných zdrojů

Zpracovaná koncepce ukazuje, že Netvořice disponují přírodními podmínkami, které umožňují zajištění části energetické soběstačnosti právě využitím solární energie. Instalace střešních fotovoltaických elektráren na veřejných budovách a dalších objektech je nejen ekologicky výhodná, ale také investičně dostupná a prostorově nenáročná. Tento krok je přínosný z několika důvodů: solární panely lze umístit i na střechy, které by jinak nebyly využitelné, a investice do těchto zařízení mají nižší počáteční náklady ve srovnání s jinými formami výroby energie.

Rozpracované projekty v souladu s MEK

V souladu s cíli Místní energetické koncepce již pracujeme na několika konkrétních projektech:

- Fotovoltaická elektrárna (FVE) na kabinách fotbalového hřiště – v současnosti připravujeme žádost o dotaci na spolufinancování této instalace.
- FVE na budově Základní školy – tento projekt bude zahrnovat nejen instalaci solárních panelů, ale i výměnu staré střešní krytiny, která již nevyhovuje.
- Tepelná čerpadla v Základní škole a tělocvičně – tento projekt již byl dokončen a je v plném souladu s MEK.
- Tepelná čerpadla v Mateřské škole – tento projekt zahrnuje také zateplení staré části budovy a instalaci rekuperace vzduchu. Máme již vydané rozhodnutí o spolufinancování ze Státního fondu životního prostředí a dokončenou projektovou dokumentaci.
- Fotovoltaická elektrárna (FVE) na ČOV – tento projekt již byl dokončen a je v plném souladu s MEK.

Všechny tyto projekty jsou součástí širšího záměru na rozvoj **komunitní energetiky**, což znamená, že vyrobená energie z obnovitelných zdrojů bude sdílena mezi obecními budovami.

2.3.1.4. Veřejné osvětlení, veřejný rozhlas, MUNIPOLIS

V městysu Netvořice a jeho místních je vystavěno veřejné osvětlení. V roce 2023 proběhla výměna 163 ks svítidel, 41 ks svítidel bylo doplněno do stávající soustavy VO. Stávající svítidla byla vyměněna za nová svítidla s LED zdrojem. Stávajících 8 ks svítidel Schreder MC 12 na přechodech zůstalo beze změny. Výměnou veřejného osvětlení došlo k úspoře elektrické energie 26,979 MWh za rok. Z provedeného energetického posudku je zřejmé, že městys splnil podmínky dotačního titulu EFEKT II. pro rok 2021 poskytovaného Ministerstvem průmyslu a obchodu ČR (Státní program na podporu úspor energie na období 2017–2021), dle aktivity 1 A – Opatření ke snížení energetické náročnosti veřejného osvětlení (VO).

Městys Netvořice má zavedený veřejný rozhlas, který je využíván ke zveřejňování informací z činnosti městyse a je důležitým prvkem integrovaného záchranného systému. Veřejnost je dále informována prostřednictvím systému Munipolis. Jedná se o moderní komunikační síť, která umožňuje efektivní propojení obcí, měst, firem, spolků a institucí s jejich obyvateli, členy, zaměstnanci či rodinami pomocí mobilních aplikací, SMS, e-mailů, sociálních sítí i webu. Touto službou je zajištěno pokrytí nejen místní části Netvořice, ale i ostatních místních částí.

2.3.1.5. Internet, další síť

Prakticky celé území městyse Netvořice i všech místních částí je pokryto bezdrátovou sítí pro přístup k internetu. Hlavní vysílací body WiFi sítě jsou umístěny na budově Základní školy v Netvořicích, Radnice a v jednotlivých místních částech jsou pak k němu vybudovány retranslační vysílače pro pokrytí jejich území. Mezi provozovatele bezdrátového internetu v Netvořicích se řadí zejména společnosti Backer Computer, s.r.o., České Budějovice a společnost UVT internet s.r.o..

V lednu 2024 byla uzavřena se společností CETIN Smlouva o spolupráci při výstavbě optické sítě v městysu Netvořice. V březnu 2025 bylo na tuto stavbu vydáno Stavebním úřadem v Týnci nad Sázavou „Rozhodnutí – povolení stavby“. Realizace stavby je plánovaná investorem (CETIN) na rok 2026.

Na území obce a v místních částech je zajištěno pokrytí společnostmi T-Mobile, Vodafone, O2, UPC i několika lokálními internetovými providery. Vysílače jsou umístěny u vodojemu v Netvořicích a u lesa Háj severovýchodně nad Všeticemi.

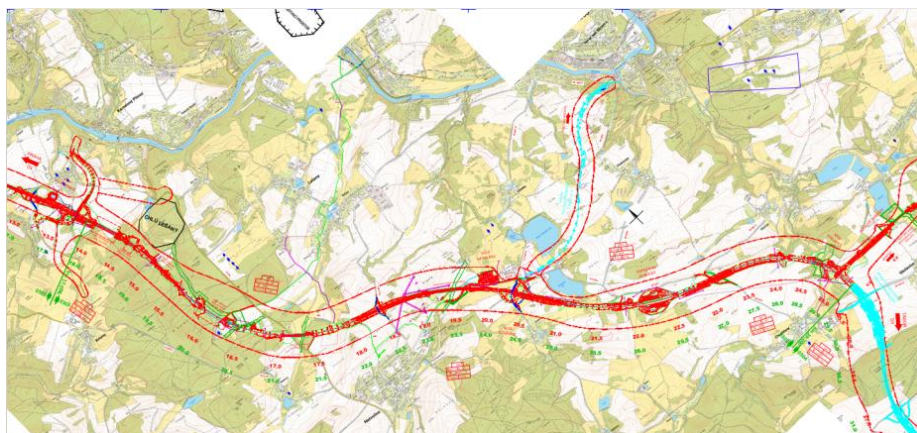
V městysu a místních částech je rozvedena pátevní síť telefonních linek. V Netvořicích se nachází telefonní ústředna pro tisíc až pět tisíc stanic.

2.3.2. Dopravní infrastruktura

2.3.2.1. Silniční doprava

- Plánovaná výstavba dálnice D3 a s tím související stavby

Trasování plánované dálnice D3



Bližší informace na www.stredoceskad3.cz

- Plánovaný obchvat Netvořic – stavební záměr je stavbou dopravní infrastruktury, která je přeložkou/obchvatem silnice III/1057 severně od městyse Netvořice. Účelem stavby je odvedení průjezdné dopravy z městyse Netvořice na obchvat. Stavba obchvatu je vyvolanou stavbou v souvislosti s výstavbou dálnice D3. Dne 29.10.2024 bylo vydáno pravomocné územní rozhodnutí o umístění stavby dopravní infrastruktury „Netvořice – obchvat“. Na začátku roku 2025 byly zahájeny projekční práce na dokumentaci pro stavební povolení.
- Silnice II. a III. třídy

Městys je s okolními sídly spojen sítí silnic II. a III. třídy. Z obce vycházejí hvězdnicovitě silnice III. třídy ve vlastnictví KSÚS: severním směrem na Břežany, Lešany, západním směrem na Vysoký Újezd a Maskovice, jižním směrem na Neveklov, východním směrem na Benešov, Týnec nad Sázavou. Na západní straně Netvořic vede páteřní silnice II/105 směrem na Neveklov a rekreační oblast Slapské přehrady.

- Místní a účelové komunikace v městysu

Páteřní síť silnic je v městysu doplněna spojovacími, souběžnými či odbočujícími místními a účelovými komunikacemi. Povrch těchto místních komunikací je převážně zpevněný se živičným povrchem. Po výstavbě kanalizace byla většina těchto komunikací opravena v celé šíři. Plánovaná je kompletní rekonstrukce místní komunikace na Sídlišti I spojená s navýšením parkovacích míst, jejichž počet je v této lokalitě dlouhodobě nedostačující. Plánovaná je rekonstrukce povrchu komunikace 28 ve východní části Dunávic, kde v posledních letech došlo k výstavbě nových rodinných domů.

- Doprava v klidu

Kapacitní parkovací plochy jsou řešeny ve stávající podobě neuspořádaně na Mírovém náměstí. V souladu s novou podobou náměstí bude řešena i změna koncepce parkování na náměstí

Další místa pro stání osobních vozidel se nacházejí před ordinací dětské lékařky, dále v ulici Újezdská směrem na Vysoký Újezd a před Základní školou.

Parkování osobních vozidel na území městyse bude dále umožněno v profilech místních komunikací na žádost vlastníka přilehlé nemovitosti na základě smluvních podmínek stanovených městysem Netvořice. Individuální plochy pro parkování a odstavení vozidel včetně garáží se nacházejí převážně na soukromých pozemcích.

- Cyklodoprava

Městysem Netvořice prochází značená cyklotrasa KČT č. 8221 Kamenný Přívoz – Zbožnice. Východní částí území prochází cyklotrasa č. 11 – Greenway Praha – Vídeň. Cyklotrasa je vedena po stávající silnici III/10513.

- Komunikace pro pěší

V centru městyse a částečně podél silnic II. a III. třídy jsou vybudovány chodníky. V místech, kde nejsou chodníky vybudovány, je k pohybu chodců využíván okraj silnice. Jedná se ale o místní komunikace s minimálním provozem. Prioritně prošly kompletní rekonstrukcí chodníky podél krajských komunikací a následně podél komunikací místních. Zakomponovány byly bezpečnostní prvky pro zvýšení bezpečnosti chodců. Byl navýšen počet přechodů pro chodce, pod budovou Základní školy byl umístěn vyvýšený bezpečnostní pás včetně přechodu, v ulici Újezdská bylo z důvodu zklidnění dopravy na páteřních komunikacích umístěno měření rychlosti. Stejně opatření plánujeme umístit do ulice Pražská při vjezdu do obce. V ulici Hrubínova byl instalováno úsekové měření rychlosti. Na pronájem tohoto zařízení dostává městys Netvořice příspěvek od ORP Benešov formou příspěvku na dopravní infrastrukturu. Převážná část místních komunikací umožňuje bezpečný pohyb chodců. V městyse Netvořice existuje několik pěších propojení s vyloučením motorové dopravy. Přes území Netvořic a místních částí procházejí tři značené turistické trasy.

2.3.2.2. Železniční doprava

Městys Netvořice není napojen na železniční síť. Nejbližší stanice ČD je v obci Kamenný Přívoz, nejbližší nádraží se nachází v Týnci nad Sázavou. Z důvodu spádovosti a výborného dopravního spojení na Prahu je využíváno také vlakové nádraží v Benešově.

2.3.2.3. Dopravní obslužnost

Pravidelnou linkovou autobusovou dopravu zajišťují pro městys v systému Pražské integrované dopravy dopravci ČSAD Benešov a ROPID.

V pracovní dny je městys Netvořice obsluhován denně celkem 60 spoji. O víkendech je to celkem 25 autobusových spojů. Časová dostupnost okresního města Benešov (16 km) je hromadnou dopravou cca 35-40 min, individuální automobilovou dopravou cca 20 min. Časová dostupnost hlavního města Prahy (40 km) je hromadnou dopravou cca 60–70 minut, individuální automobilovou dopravou cca 45 min.

Obslužnost městyse Netvořice autobusovou dopravou se zlepšila po dokončení integrace hromadné dopravy v rámci Středočeského kraje, která byla dokončena 1.4.2017.

Městys se v současné době podílí na doplatku veřejné hromadné dopravy osob pro DSO BENE-BUS.

2.4. Občanská vybavenost

2.4.1. Bydlení a výstavba

Městys Netvořice eviduje 418 čísel popisných. Z celkového počtu všech domů je 40 čísel evidenčních (chaty a chalupy), lokalizovaných zejména v místních částech Dunávice, Tuchyňská Lhota a Maskovice.

V městysu se nachází 13 bytových domů. Městys má ve svém vlastnictví 1 bytový dům s celkovým počtem 5 bytů, které jsou obsazené. V obecních bytech je vybíráno smluvní nájemné. Ze strany městyse není v dohledné době plánována výstavba nových bytů.

1. Stávající stav

Městys Netvořice v současné době disponuje stavebními pozemky na území samotných Netvořic i v místní části Dunávice. V katastrálním území Netvořic se jedná zejména o:

- **Rozvojovou plochu Z19**, pro kterou je již zpracována územní studie.
- **Plochu Z 11**, která navazuje na plochu Z61. V této lokalitě se předpokládá podíl městyse na financování výstavby příjezdové komunikace a realizaci inženýrských sítí.

Z hlediska výstavby dochází v současné době především ke stavební činnosti na pozemcích ve vlastnictví soukromých osob.

Nový územní plán městyse Netvořice byl vydán dne 6. 2. 2018. Od jeho schválení byly postupně vydány čtyři změny územního plánu, jejichž cílem bylo optimalizovat rozvoj obce s důrazem na zachování charakteru zástavby a logickou návaznost na okolní strukturu.

Nově navržené zastavitelné plochy a plochy přestavby jsou primárně situovány do stávajících proluk a v rámci zastavěného území, s ohledem na využití okolních ploch. Konkrétně se jedná o:

- Plochy bydlení v rodinných domech venkovského typu,
- Smíšené obytné plochy,
- Plochy občanského vybavení – např. hřbitov, tělovýchovná a sportovní zařízení,
- Plochy výroby a skladování – lehký průmysl,
- Plochy veřejné zeleně – na veřejných prostranstvích,
- Plochu pro umístění sběrného dvora, která relativně volně navazuje na zastavěné území obce.

2. Zajištění územní připravenosti pro výstavbu

Městys plánuje i nadále zpracovávat územní studie pro rozvojové plochy, kde je jejich pořízení podmínkou další výstavby. Tyto studie budou financovány **vlastníky pozemků**, čímž dojde k zajištění systematického rozvoje bez neúměrného zatížení obecního rozpočtu.

3. Koordinace investic do infrastruktury

V plochách, kde se městys bude spolupodílet na budování dopravní a technické infrastruktury (např. Z11/Z61), bude kladen důraz na spolupráci s developery a vlastníky pozemků, s cílem rozdělit náklady spravedlivě.

Pro ochranu známých záměrů je severně od Netvořic vymezena plocha Z62 (s využitím pro plochy dopravní infrastruktury – silniční – OBCHVAT Netvořic) jako územní ochrana budoucího koridoru přeložky II/1057. Přeložka bude budována jako doprovodná stavba dálnice D3.

2.4.2. Školství

Městys Netvořice je zřizovatelem Základní a Mateřské školy. Obecná škola v Netvořicích existovala podle Josefského katastru z roku 1787 v č.p.16 – dnešní "stará škola". Původně byla jednotřídní, která se do konce 19. století rozrostla na pětitřídní. Od roku 1908 se datují snahy o zřízení měšťanské školy, definitivně však byla otevřena až v roce 1946. Stará školní budova nestačila pro rostoucí počet žáků, a tak se vyučovalo na různých místech. Protože bylo třeba tuto situaci řešit, v roce 1950 započala výstavba nové školní budovy, která byla slavnostně otevřena 17. 4. 1954. Dnešní podobu získala škola po stavebních úpravách v roce 2014.

Základní škola má ve školním roce 2024/2025 celkem 237 žáků, kteří pocházejí z městyse Netvořice nebo dojíždějí z okolních vesnic. Stará se o ně 27 členů pedagogického sboru, 4 provozní zaměstnanci a 5 pracovníků školní jídelny. Škola má tři oddělení školní družiny s kapacitou 87 dětí.

Základní škola Netvořice se aktuálně nachází na hranici své kapacitní vytíženosti v důsledku postupně rostoucího počtu žáků. V listopadu 2025 proto proběhlo výběrové řízení na zpracovatele projektové dokumentace stavby „Zkapacitnění Základní školy Netvořice“. Termín pro dokončení projektové dokumentace ve stupni potřebném pro realizaci výběrového řízení na zhotovitele stavby je stanoven na 31. srpna 2026.

K navýšení počtu žáků dochází v návaznosti na rozvojové záměry územního plánu městyse Netvořice a okolních spádových obcí, a dále v souvislosti s připravovanou výstavbou dálnice D3, která také povede k nárůstu obyvatelstva v daném území.

Z těchto důvodů je zajištění dostatečné kapacity základní školy jednou z klíčových priorit vedení městyse. Projekt zkapacitnění školy je proto zařazen mezi strategické investice obce a jeho realizace bude mít zásadní význam pro zajištění kvalitního vzdělávání a rozvoje regionu v nadcházejících letech.

Počet volných míst v základní škole

Název ZŠ	Kapacita	Počet žáků	Volná místa
Základní škola Netvořice, okres Benešov, příspěvková organizace	260	237	23

Počty tříd a žáků v ZŠ ve školním roce 2018/2019 (Zdroj: Výkaz MŠMT M3)

počet tříd	počet žáků	průměrný počet žáků na školu	průměrný počet žáků na třídu
10	237	237	23,7

Náklady na provoz ZŠ dle účtování skutečných nákladů v rozpočtech obcí (Zdroj: monitor.statnipokladna.cz)

rok	2019	2020	2021	2022	2023	2024	2025*
náklady v mil. Kč	18	19	22	24	26	26	21

*do 30.9.2025

Mateřská škola se nachází na okraji Netvořic v klidném, uzavřeném areálu spolu se Základní školou. V roce 1969 začala existovat samostatná mateřská škola, postavená v blízkosti školy základní. Mateřská škola byla jednotřídní. Po deseti letech byla z důvodu navýšení kapacity přistavěná ještě jedna třída. V dubnu 2015 získal městys dotaci od MŠMT Praha na rozšíření kapacity Mateřské školy v Netvořicích. Stavba začala v srpnu 2015 a byla dokončena v prosinci 2016. Třetí třída vznikla ze Program rozvoje obce městyse Netvořice

stávajícího prostoru mateřské školy ve středním traktu školky, který byl původně vybudován pro školní kuchyň, ale nebyl k tomuto účelu využíván.

Současná mateřská škola má tři třídy, kapacita školy je 78 dětí, dvě třídy jsou bezbariérové. Navštěvují ji děti od 3 let do 6 let z Netvořic a okolních vesnic. Celodenní provoz mateřské školy je od 6,30 do 17,00 hodin. Ve školce jsou organizovány: plavecký a lyžařský výcvik, taneční kroužek, výuka anglického jazyka, ekologické výukové programy, návštěvy památek v okolí, návštěvy divadel, adaptační programy aj.

Mateřská škola Netvořice se aktuálně nachází na hranici své kapacitní vytíženosti v důsledku postupně rostoucího počtu žáků. V návaznosti na rozvojové záměry územního plánu městyse Netvořice a okolních spádových obcí, a dále v souvislosti s připravovanou výstavbou dálnice D3, která také povede k nárůstu obyvatelstva v daném území je v plánu rozšíření kapacity Mateřské školy.

Tabulka 1 Volná místa v mateřské škole

Název MŠ	Kapacita	Počet žáků	Volná místa
Mateřská škola Netvořice, okres Benešov	78	78	0

Tabulka 2 Náklady na provoz MŠ dle účtování skutečných nákladů v rozpočtech obcí

rok	2019	2020	2021	2022	2023	2024	2025*
Náklady v mil Kč	5	6	6	7	7	8	5

*do 30.9.2025

2.4.3. Zdravotnictví

Na území městyse Netvořice jsou v současné době zajišťovány následující základní zdravotnické služby:

- Samostatná ordinace praktického lékaře pro dospělé
- Samostatná ordinace lékaře pro děti a dorost
- Samostatná ordinace stomatologa 2x

V případě potřeby akutního ošetření či návštěvy specializovaných lékařů využívají obyvatelé městyse komplexní síť odborných zdravotnických zařízení v okresním městě Benešov. Jedná se zejména o Nemocnici Rudolfa a Stefanie, dále o řadu poliklinických a specializovaných pracovišť, která poskytují široké spektrum ambulantní i lůžkové péče.

Mezi městysem Netvořice a městem Benešov je zajištěno dobré dopravní spojení, které umožňuje občanům dostupný přístup ke komplexní zdravotní péči.

Vedení městyse Netvořice klade důraz na rozvoj a zkvalitnění zdravotnických služeb nejen pro své obyvatele, ale i pro spádové obce. V rámci této snahy je plánováno rozšíření kapacity ordinací a prostor pro poskytování zdravotnických služeb v budově č.p. 16 v ulici Pražská.

Záměrem městyse je využít prostory, které v současné době využívá Česká pošta, jejíž činnost je dlouhodobě omezována a dochází ke snižování rozsahu poskytovaných služeb. Vzhledem k tomu, že stávající poštovní prostory jsou pro novou podobu služeb České pošty neadekvátně velké, je snahou obce optimalizovat jejich využití a využít uvolněné kapacity ve prospěch zdravotnické péče.

Tento krok umožní:

- **zvýšit dostupnost a komfort lékařské péče pro obyvatele městyse a okolí,**
- **přivést nové odborné služby nebo rozšířit stávající nabídku,**
- **efektivněji využít stávající obecní majetek.**

V rámci dalšího rozvoje bude městys usilovat o spolupráci se zdravotnickými subjekty a krajskými institucemi s cílem **zajištění dlouhodobě udržitelného a kvalitního systému základní zdravotní péče** v regionu.

2.4.4. Sociální služby

Na území městyse Netvořice jsou poskytovány základní sociální služby, které slouží především seniorům, osobám se zdravotním postižením a občanům v nepříznivé sociální situaci. Vzhledem k velikosti městyse nejsou přímo v obci dostupné všechny typy registrovaných sociálních služeb.

Městys Netvořice každoročně přispívá na činnosti společnosti Promedicus, s.r.o. (původní název RUAH), která poskytuje v okrese Benešov sociální, zdravotní a hospicové služby v domácnostech klientů.

Dostupné služby na území městyse a spádové oblasti

- Pečovatelská služba – zajišťována terénní formou, zpravidla ve spolupráci s organizacemi působícími na území ORP Benešov. Služba je určena zejména pro seniory a osoby se sníženou soběstačností.
- Základní poradenství – poskytované skrze obecní úřad nebo prostřednictvím terénních pracovníků sociálních služeb.

Návrh opatření do budoucna

- Další posílení spolupráce s poskytovateli sociálních služeb v rámci ORP Benešov.
- Informování obyvatel o dostupných službách a formách pomoci.
- Monitorování potřeb seniorů a zranitelných skupin obyvatel a jejich začlenění do komunitního plánování.

2.4.5. Kulturní vyžití

Kulturní a společenský život představuje důležitou součást komunitního dění v Netvořicích. Městys každoročně pořádá **širokou škálu kulturně-společenských akcí** určených pro veřejnost všech věkových kategorií. Mnohé z těchto událostí mají **dlouholetou tradici**, jiné si svou **pozici v kulturním kalendáři teprve budují**. Mezi tradiční kulturně-společenské akce městyse patří:

- Zabijačkový a hasičský ples
- Masopustní oslavy
- Pálení čarodějnic a stavění máje
- Kácení máje
- Oslavy Dne matek a setkání seniorů
- Dětský den
- Vítání občánků
- Netvořická pouť

- Lampionový průvod
- Mikulášská nadílka
- Adventní koncerty
- Rozsvěcení vánočního stromu
- Pravidelné setkání seniorů „Na kus řeči“
- Další akce organizované místními spolky (SDH, TJ Sokol, spolek Kolna aj.)
- Kulturní a společenské akce pořádané Místní knihovnou

Na přípravě a realizaci akcí se aktivně podílejí místní samospráva, základní a mateřská škola, místní spolky a sdružení (např. Sbor dobrovolných hasičů, TJ Sokol Netvořice, spolek Kolna), dobrovolníci z řad občanů. Přehled akcí je průběžně aktualizován na **oficiálních webových stránkách městyse**.

Pro pořádání kulturních akcí je nejčastěji využívána **sokolovna v Netvořicích**, jejíž provoz je dlouhodobě podporován městysem jako klíčové zázemí pro kulturní, sportovní a společenské aktivity.

Pokud jsou pořádány venkovní kulturní či společenské akce tak se nejčastěji konají na fotbalovém hřišti, v areálu u Sokolovny, u vodní hasičské nádrže nebo v areálu Základní a Mateřské školy.

Účast veřejnosti na pořádaných kulturně-společenských akcích je ve většině případů uspokojivá. Nicméně u některých tradičních akcí je v posledních letech patrný pokles zájmu obyvatel, což upozorňuje na potřebu přehodnocení formy a obsahu komunitních aktivit.

Komunitní život je zásadní pro **soudržnost obce, mezigenerační propojení a celkovou kvalitu života**, a proto městys považuje za důležité hledat cesty, jak **opětovně motivovat občany k aktivní účasti**.

Plán opatření:

- Zpětná vazba od obyvatel – zjištění preferencí, potřeb a námětů napříč věkovými skupinami.
- Přehodnocení typů pořádaných akcí – s ohledem na změny ve společnosti a zájmy současné generace.
- Větší zapojení mladých lidí, rodin s dětmi i nově přistěhovaných obyvatel.
- Podporu nových forem komunitního setkávání

Cílem městyse je vytvořit **pestrou a atraktivní nabídku akcí**, která osloví širší spektrum obyvatel a podpoří jejich aktivní zapojení do života obce.

2.4.6. Sportovní vyžití

V městyse jsou nejčastěji provozovány tyto sportovní aktivity: fotbal, stolní tenis, hasičské sporty a gymnastika. Kromě těchto tradičních sportů se zde pravidelně konají lekce jógy a skupinové tréninkové lekce pořádané v sokolovně, tělocvičně u ZŠ nebo pořádané ve Studiu PRO.

Pro podporu sportovního vyžití občanů byla v roce 2013 v areálu Základní školy zřízena tzv. Zóna aktivního odpočinku. Tato zóna nabízí široké možnosti volnočasového a sportovního vyžití, včetně víceúčelového hřiště s umělým povrchem pro míčové sporty (fotbal, házená, tenis, nohejbal, basketbal), skateparku, hřiště na petanque, hmatové stezky a dalších prvků pro rekreaci.

V budoucnu je plánována oprava stávajícího skateparku s možností jeho rozšíření, aby bylo možné plně využít celý areál, ve kterém se skatepark nachází. Cílem je nejen modernizace stávajících prvků a zajištění bezpečnosti uživatelů, ale také vytvoření atraktivního a multifunkčního prostoru pro volnočasové aktivity mládeže i širší veřejnosti. Rozšíření skateparku by mohlo zahrnovat nové překážky, odpočinkové zóny a zlepšení infrastruktury, aby se zlepšila jeho dostupnost. Tento krok je součástí dlouhodobé strategie obce podporovat aktivní životní styl, komunitní setkávání a kvalitní využití veřejných prostor.

V roce 2025 byl sportovní areál rozšířen o nový běžecký ovál s umělým povrchem, který zahrnuje čtyři sprinterské dráhy o délce 60 metrů a dvě běžecké dráhy o délce 250 metrů.

Důležitým milníkem v oblasti sportovní infrastruktury byl také bezúplatný převod fotbalového areálu do vlastnictví městyse. V roce 2020 převedl Úřad pro zastupování státu ve věcech majetkových do majetku obce pozemky parc. č. 207, 209 a 210 v k. ú. Netvořice. Zároveň došlo k převodu nemovitosti (fotbalových kabin a klubovny) na pozemku parc. č. 209 od TJ Sokol.

Po získání areálu do vlastnictví městyse došlo k jeho zásadní modernizaci. Realizovány byly tyto investiční akce:

- kompletní rekonstrukce tribuny, kabin a klubovny
- nové oplocení areálu
- výstavba **workoutového hřiště**
- instalace **osvětlení hrací plochy**

Další připravovanou investiční akcí ve sportovním areálu je „**Stavba občanské vybavenosti pro sportoviště**“, která řeší potřebu úložných prostor. Projekt zahrnuje:

- zázemí pro uskladnění zahradní techniky využívané při údržbě areálu,
- úložné prostory pro sportovní a tréninkové vybavení.

K této stavbě již byla zpracována kompletní projektová dokumentace a městys má vydané **rozhodnutí o schválení stavebního záměru (stavební povolení)**.

Nedaleko od Netvořic, v místní části Všetice, je vybudován jezdecký areál s hotelem a restaurací, kde jsou během roku pořádány společenské a kulturní akce, přednášky a hudební festivaly.

2.4.7. Nabídka dalších provozoven, které se na území městyse nachází

- restaurace Na Radnici
- 2 prodejny potravin
- řeznictví
- 1 prodejna potravin a průmyslového zboží
- 1 květinářství
- stavebniny
- provozovna České pošty
- 1 čerpací stanice
- cykloservis
- sběrné místo
- 1 provozovna kadeřnictví, manikúra, pedikúra, kosmetika
- 2 autoservisy

2.4.8. Pohřebnictví

Pohřební místo v Netvořicích, včetně souvisejících staveb (márnice a hřbitovní zeď), bylo v roce 2022 bezúplatně převedeno do vlastnictví městyse Netvořice od Římskokatolické církve. Po převodu byly zahájeny první kroky k revitalizaci areálu, byla provedena rekonstrukce márnice a realizovány další drobné opravy stávající infrastruktury. Pohřební místo je ve správě městyse Netvořice.

V návaznosti na převod hřbitova městys v roce 2023 zakoupil pozemek parc. č. 157 v k.ú. Netvořice od Římskokatolické církve, a to za účelem jeho rozšíření.

S ohledem na proměny v pohřebních zvyklostech a narůstající zájem o alternativní formy pietních míst plánuje městys na nově získaném pozemku vybudovat:

- kolumbárium pro uložení uren,
- rozptylovou loučku,
- klidovou zónu pro pozůstalé, která nabídne důstojné prostředí pro tiché vzpomínky a odpočinek.

Dále bude v areálu proveden

- rozvod vodovodu a rekonstrukce stávajícího
- osvětlení hřbitova

Tento záměr reflektuje potřebu rozšířit kapacity pohřebních míst a zároveň vytvořit moderní, udržované a pietně důstojné prostředí odpovídající současným požadavkům obyvatel městyse.

2.5. Správa městyse

2.5.1. Úřad městyse a jeho kompetence

Městys Netvořice je samosprávným subjektem se základní působností. Zastupitelstvo městyse má 15 členů, rada městyse 5 členů. Městys Netvořice zastupuje v aktuálním volebním období uvolněná starostka Monika Šlehobrová.

Úřad městyse sídlí v centru obce v budově barokní radnice na adrese Mírové náměstí 19. Úřad městyse má celkem 6 zaměstnanců: 1 hlavní účetní, 1 mzdová účetní/referentka, 3 komunální pracovníci, 1 pracovnice v Městském muzeu Netvořice.

Dále jsou zajišťovány na základě dohod o pracích konaných mimo pracovní poměr tyto činnosti: knihovnice, obsluha sběrného místa, pracovnice v Městském muzeu Netvořice, údržba hodin na budově Úřadu městyse Netvořice, pomocné práce-komunál (úklid obce a údržba zeleně), úklid na Úřadu městyse Netvořice, obsluha ČOV Netvořice.

2.5.2. Hospodaření městyse

Městys Netvořice hospodařil v roce 2019 se schodkovým rozpočtem, a to z důvodu realizace investiční akce „**Výstavba ČOV a kanalizace Netvořice**“. Tato akce byla spolufinancována z

prostředků Evropské unie a z úvěru poskytnutého Českou spořitelnou. Z plánovaného úvěrového rámce ve výši **40 000 000 Kč** byla skutečně vyčerpána částka **36 650 465,45 Kč**. Úvěr je městys povinen splatit nejpozději do **20. 9. 2032**, přičemž roční splátka jistiny činí **2 712 000 Kč**. Od roku 2020 hospodaří městys trvale s přebytkovým rozpočtem. Schválený střednědobý výhled rozpočtu na roky **2026–2027** rovněž počítá s udržení přebytkového hospodaření.

Vývoj hospodaření městyse

	2019	2020	2021	2022	2023	2024
Příjmy (Kč)	58 710 783,60	27 627 668,38	34 413 306,18	39 322 588,76	36 79 629,38	43 115440,33
Výdaje (Kč)	81 926 820,35	24 211 458,17	32 417 064,35	29 291 374,87	27 473 267,57	34 438651,84
Výsledek hospodaření (Kč)	-23 216 036,75	3 416 210,21	1 996 241,83	10 031 213,89	9 317 361,81	8 676 788,49
Stavy účtů (Kč)	13 094 000	18 172 000	22 898 000	28 047 000	36 406 000	48 329 704,42
Bankovní úvěr (Kč)	31 226 465,65	28 514 465,45	25 802 465,45	23 090 465,45	20 378 465,45	17 666 465,45

2025
47 484 076,00
40 029 150,00
7 454 926,00
14 954 465,45

Daňové příjmy městyse se v posledních letech pohybují v úrovni 30 mil Kč.

Účetnictví městyse je zpracováváno s péčí řádného hospodáře a podléhá jak kontrole ze strany finančního výboru zastupitelstva městyse, tak i kontrolním mechanismům finanční správy, krajského úřadu a poskytovatelů dotací.

Při závěrečném přezkoumání hospodaření městyse za rok 2024, které je prozatím posledním dokončeným přezkoumáním, bylo konstatováno, že nebyly zjištěny chyby a nedostatky.

Městys Netvořice je zřizovatelem 2 příspěvkových organizací: Základní školy Netvořice a Mateřské školy Netvořice. Neinvestiční dotace pro Mateřskou školu Netvořice v roce 2025 činí v 1 045 000,- Kč. Neinvestiční dotace pro Základní školu Netvořice v roce 2025 činí 2 563 400,-Kč, investiční příspěvek na pořízení interaktivní tabule činí 150 000,-Kč.

V majetku městyse jsou tyto významnější nemovitosti:

- budova Úřadu městyse, kde se nacházejí kanceláře úřadu, dále místní knihovna a v přízemí restaurace
- budova městského muzea, jehož podsírký (Týnecká kameniva, Numizmatika a Historická) jsou zapsány v Centrální evidenci sbírek muzejní povahy (CES) Ministerstva kultury
- budova základní školy
- budova mateřské školy
- budova hasičské zbrojnice v Netvořicích a Tuchyni
- budova bytového domu Pražská 16, kde se nachází 5 bytových jednotek a v přízemí 3 nebytové jednotky (pošta, praktický lékař, zubař)

2.5.3. Bezpečnost

Městys Netvořice neprovozuje obecní policii. Zajištění veřejného pořádku a ochrany majetku obyvatel provádí v rámci výkonu své služby služba Policie ČR v Benešově. V Netvořicích v ulici Hrubínova byl umístěn radar pro úsekové měření rychlosti. Na základě veřejnoprávní smlouvy

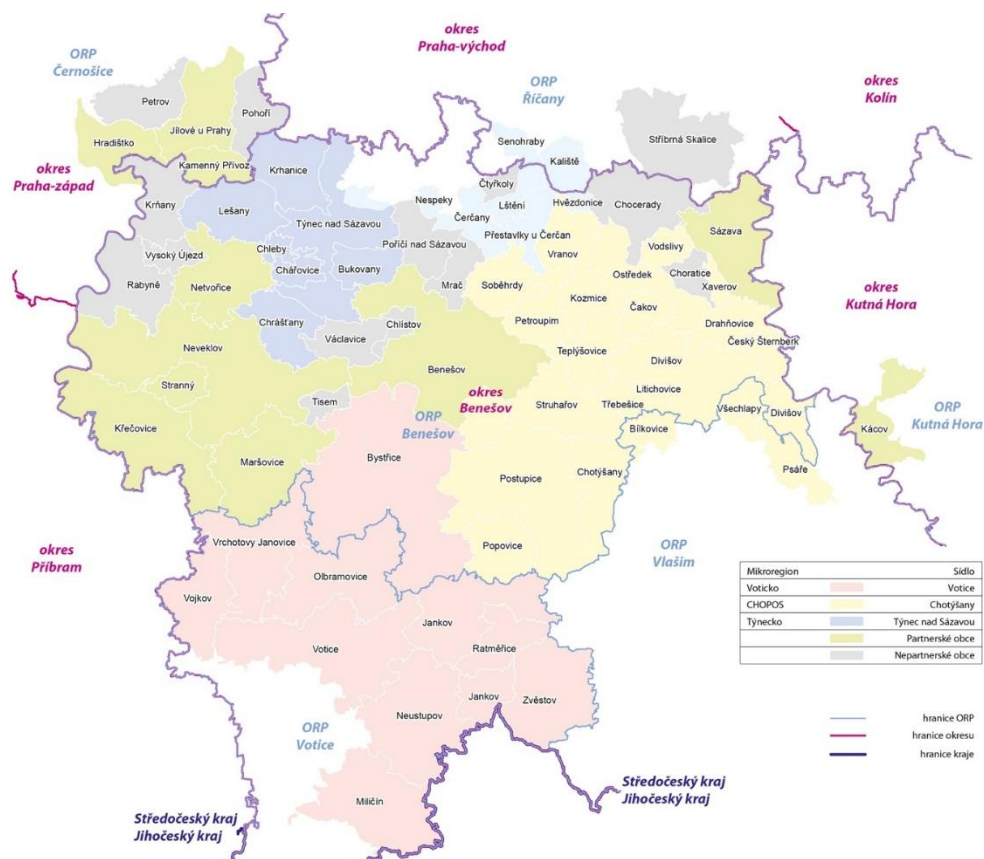
s městem Benešov jsou přestupky zaznamenané na tomto zařízení řešeny tam. Ostatní přestupky jsou na základě veřejnoprávní smlouvy řešeny přestupkovou komisí v Týnci nad Sázavou.

Bezpečnost městyse a jeho místních částí v oblasti ochrany obyvatel zajišťuje Jednotka sboru dobrovolných hasičů, která v městyse působí, a další složky Integrovaného záchranného systému. Nejbližší výjezdové místo je Benešov s časovou dostupností cca 15 minut, případně Jílové u Prahy se zhruba stejným dojezdovým časem.

Městys je vybaven místním rozhlasem, který je možné využít pro rychlé předávání informací obyvatelům městyse v případě živelné katastrofy či jiného krizového stavu. Další možností rozesílání zpráv v případě živelných či jiných katastrofických stavů je systém přes mobilní aplikaci nebo formou SMS zpráv platformou Munipolis, která je využívána pro všeobecný informační servis městyse.

2.5.4. Vnější vztahy a vazby

Městys Netvořice je na základě rámcové partnerské smlouvy o členství od roku 2013 členem místní akční skupiny Posázaví, o.p.s., která poskytuje obecně prospěšné služby, jejichž cílem je rozvoj regionu Posázaví.



Městys Netvořice leží v území ORP Benešov



2.6. Životní prostředí

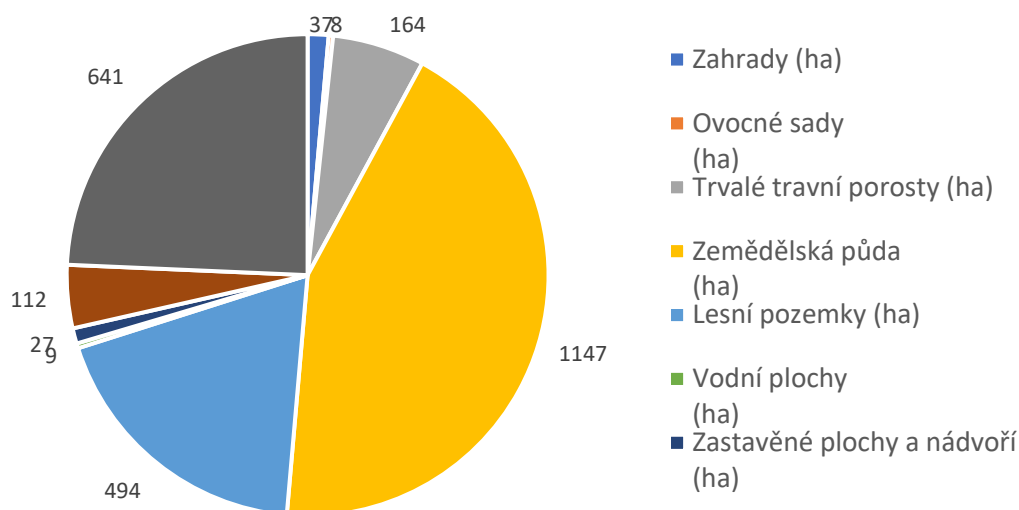
2.6.1. Složky životního prostředí

Z pohledu kvality ovzduší je poloha městyse mimo hlavní centra průmyslové výroby i relativně daleko od velkých liniových staveb výhodou a přispívá tak k samočisticím procesům, a to i v případě klimatických podmínek se zvýšeným rizikem vzniku zvýšené koncentrace škodlivin v ovzduší.

Hydrograficky se Netvořice nacházejí v trojúhelníku mezi dolním tokem Sázavy před jejím soutokem s Vltavou, tekoucí na západ od nich. Leží tedy v povodí Vltavy a v úmoří Severního moře. Netvořicemi protéká Brejlovský potok, pramenící na svazích nad Tuchyní a vlévající se do Sázavy u Brejlova, po němž převzal svůj název. Místně je také nazýván Netvořický potok. Z vodních nádrží je největší rybník na západním okraji obce, zvaný Blábolák, a víceúčelová nádrž v blízkosti Brejlovského potoka, a to před jeho vtokem do Netvořic v místě zvaném Dobrohošť. Na území katastru obce se nacházejí kvalitní podzemní zdroje pitné vody (v ochranném pásmu 2. stupně), jimiž je zásoben vodovodní řad v Netvořicích.

Z hlediska geologie a půdních typů je území katastru Netvořice částí Středočeské pahorkatiny s pestrou geomorfologií, mozaikou polí, lesů, mělkých údolí z rybníků i výrazných hřbetů, jako je Háj. Je to krajina, která vyjadřuje svůj starobylý ráz. Nacházejí se zde žulové horniny s písčitymi kyselými půdami a ojedinělými balvany uprostřed polí, ale i pruhy sprašových hlín navátých západními větry. Orná půda na území katastru městyse je intenzivně zemědělsky obhospodařována, riziko půdní eroze je mírné.

Rozložení půdy dle využití v roce 2024 (Zdroj ČSÚ)



Pokud jde o oblast hlukové zátěže – intenzita hluku nebyla měřena, není zpracována hluková mapa. S ohledem na současnou intenzitu dopravy nejsou překračovány normy přípustných hladin hluku. Hluková mapa je zpracována na území Netvořic v rámci plánované výstavby těles dálnice D3. Zde je nutné počítat, že dojde k navýšení hlukové zátěže.

2.6.2. Ochrana životního prostředí

Na území katastru městyse a jeho místních částí je vymezeno třináct lokálních biocenter, která jsou propojena biokoridory lokálního významu. Prvky jsou rozmístěny rovnoměrně po celém území.

Přímo v centru městyse Netvořice je lipová alej, která je pravidelně odborně udržována. Odborný řez se také pravidelně provádí na čtyřech vzrostlých kaštanech u zvoničky v místní části Tuchyně.

V katastru Netvořice jsou zřízena pásma hygienické ochrany vodního zdroje 1. a 2.stupně kolem podzemních vrtů na pitnou vodu.

2.6.3. Odpadové hospodářství

Likvidace komunálního odpadu je v městyse Netvořice zajištěna prostřednictvím smluvního partnera – společnosti Technické služby Benešov s.r.o. Směsný komunální odpad je shromažďován do sběrných nádob, které jsou zpravidla ve vlastnictví této společnosti a jsou zapůjčeny jednotlivým domácnostem. Svoz směsného odpadu probíhá v týdenních nebo čtrnáctidenních intervalech. Tříděný odpad je odvážen jednou týdně.

Jednou ročně je v jednotlivých místních částech přistaven kontejner na velkoobjemový odpad. Podle potřeby je dále zajišťován i sběr nebezpečného odpadu, železa a pneumatik.

V Netvořicích funguje sběrné místo, které je otevřeno pro veřejnost dvakrát týdně. Místní občané do něj mohou bezplatně odevzdávat různé druhy odpadu. V areálu sběrného místa je také k dispozici kontejner na bioodpad a sběrné nádoby na rostlinné tuky, plechovky, textil a další specifické druhy odpadu.

Na území Netvořic i v místních částech jsou rozmístěna sběrná místa pro tříděný odpad – plasty, papír, tetrapak a sklo. Vzhledem k nedostatečné kapacitě nádob byla sběrná místa rozšířena a doplněna o nové kontejnery. Systém sběru a recyklace tříděného odpadu organizuje autorizovaná

obalová společnost EKO-KOM, a.s. Míra separace jednotlivých složek odpadu vykazuje dlouhodobě vzestupný trend.

V rámci podpory ekologického nakládání s bioodpadem pořídil městys Netvořice celkem 400 kompostérů, které byly bezplatně zapůjčeny občanům na dobu pěti let, po jejímž uplynutí přecházejí do jejich vlastnictví. Projekt byl spolufinancován ze zdrojů Státního fondu životního prostředí ČR. Součástí realizace bylo rovněž pořízení dieselového štěpkovače, který městys využívá nejen pro své potřeby, ale i k bezplatnému štěpkování větví a náletových dřevin pro své občany.

Kal z čistírny odpadních vod (ČOV) je odvážen ke zpracování do kompostárny v Libři u Prahy.

Poplatky vybírané od občanů za odpadové hospodářství nepokrývají plně náklady na jeho provoz, zbytek je hrazen z rozpočtu městyse. Na území Netvořic se nenachází skládka ani kompostárna.

2.7. Cestovní ruch

Cestovní ruch na prahu třetího tisíciletí získává stále významnější pozici ve struktuře ekonomických aktivit v rámci sektoru služeb a dokáže generovat sekundární poptávku v řadě dalších národohospodářských odvětví. I v rámci sektoru služeb, který jako celek vykazuje vysokou dynamiku rozvoje, patří cestovní ruch k těm rychle rostoucím a je na každém územním celku, zda se mu podaří využít plně rozvojového potenciálu, který mu cestovní ruch může nabídnout.

V hierarchii koordinace cestovního ruchu patří správní území městyse do turistického regionu Střední Čechy a turistické oblasti Posázaví, není součástí žádné specifické turistické lokality. Funkci destinačního managementu pro turistickou oblast plní Posázaví o.p.s.

2.7.1. Atraktivita cestovního ruchu

V současnosti je nabídka atraktivit cestovního ruchu v Netvořicích nižší, a to z důvodu uzavřeného městského muzea, kde probíhá rekonstrukce (viz aktivita č. 1.3.1 v návrhové části Programu rozvoje obce) a přesunutí soukromé sbírky muzea motorek na Konopiště.

Mezi příklady dobré praxe projektů pro oživení cestovního ruchu patří „Muzejíčko smaltu“ a akce pořádané občanským sdružením KOLNA.

Jistou formou turistické nabídky jsou stávající společenské a sportovní akce (viz kapitola Obyvatelstvo), které zpravidla přilákají i návštěvníky z okolních obcí či blízkých urbanistických center regionu.

Potenciál městyse Netvořice pro cestovní ruch lze spatřit ve dvou oblastech:

- přírodní krásy a kulturně-historické bohatství (blíže v kapitole Památky), nedaleká rekreační oblast na Slapské přehradě. V blízkém okolí je několik koňských farem s pestrým programem. Význam pro cestovní ruch má také Vojenské technické muzeum v Lešanech.
- aktivní formy cestovního ruchu
cykloturistika
cyklotrasa 8221

turistické trasy vedoucí územím Netvořic



Chrášťany – Benice – Netvořice



Jablonná – Lhota – Netvořice – Břežany – Kamenný Přívoz.

Nejen tyto oblasti, ale i dokončená rekonstrukce městského muzea s velmi cennou sbírkou týnecké kameniny a expozicí věnovanou vystěhování Netvořic a okolí za II.světové války budou v budoucnu jednou z nosných nabídek regionálního cestovního ruchu.

2.7.2. Vybavenost pro cestovní ruch

Nedílnou součástí aktivní turistické nabídky je také doprovodná materiálně-technická základna, která poskytne návštěvníkům městyse kvalitní zázemí. Stávající situace v oblasti vybavenosti pro turistický ruch:

- Hotel Všetice (kapacita cca 60 lůžek) s restaurací
- Restaurace na Radnici
- Ubytování sezonního turistického charakteru „U kočky za komínem“ (kapacita cca 9 lůžek)

K významnějším turistickým cílům v okolí patří Slapská přehrada s vybudovanou rekreační infrastrukturou. Jedná se o významný cíl výletů pro všechny věkové kategorie turistů zejména v letním období. Nutno také vyzdvihnout blízký státní zámek Konopiště, významný turistický cíl pro české a zahraniční turisty.

2.7.3. Památky regionálního a místního významu

Netvořické muzeum vzniklo zásluhou Muzejního spolku pro zachování památek Netvořic a okolí, jehož ustavující schůze se konala 1. listopadu 1919. Koncem roku 1922 měl Muzejní spolek 126 členů. Hlavními podporovateli vznikajícího muzea byla netvořická obec a pražský „Spolek rodáků z Netvořic a okolí“. Základ sbírek tvořily většinou dary od členů Spolku rodáků. V roce 1924 přidělilo obecní zastupitelstvo muzeu a jeho rozrůstajícím se sbírkám domek se zahrádkou v prostoru bývalého panského dvora. Ten byl v roce 1931 rozšířen a přibyl také patro. Tím dostala budova muzea dnešní podobu. Do začátku 2. světové války pracovali členové Muzejního spolku na zušlechťování a doplňování sbírek, především se podařilo získat ojedinělou sbírku výrobků zaniklé manufaktury na kameninu v Týnci nad Sázavou. Sbíрка obsahuje nejen samotné výrobky jako talíře, mísy, kachle apod., ale také informace o týnecké manufaktuře a jejich majitelích.

Kostel nanebevzetí Panny Marie – první zpráva o netvořickém kostele Nanebevzetí Panny Marie pochází z roku 1350. Kostel Nanebevzetí Panny Marie byl postaven jako jednodílná obdélná stavba s pravouhlým, na nárožích zaobleným presbytariárem. Po stranách presbytariáře se nacházejí symetrické obdélné sakristie. Na západě je připojena věž, která je zakončena jednoduchou jehlancovou střechou. V ose jižního průčelí obráceného směrem k návsi se nachází trojúhelný štít s kapitulním znakem. V téže ose je i gotický portálek zapojený do barokní kompozice průčelí. V interiéru nalezneme náhrobní kameny Aleše Netvořického a jeho ženy Marie Beřskovské.

V polovině 18. století byl nákladem Svatovítské kapituly postaven na místě staršího kostela nový katolický kostel Nanebevzetí Panny Marie, stojící dodnes. K němu byla postavena i nová fara, jižně od kostela.

Kaple Studánka – drobná sakrální stavba v lese Háj byla v roce 2018 na náklady Svatovítské kapituly opravena a děkan Metropolitní kapituly jí za účasti hojného počtu místních občanů vysvětil.

Přehled památek v Netvořicích a jejich místních částech

Název památky	Místní část	Registrační číslo	Majitel
Zvonička	Dunávice		městys Netvořice
Kříž	Dunávice		městys Netvořice

Název památky	Místní část	Registrační číslo	Majitel
Kříž	Lhota		
Zvonička	Lhota		
Kříž	Maskovice		
Zvonička	Maskovice		městys Netvořice
Hospoda	Maskovice	10155/2-4297	
Podměstský mlýn	Netvořice		
Mlýn	Netvořice		
Boží muka v ulici Hrubínova	Netvořice		městys Netvořice
Boží muka s krucifixem na náměstí	Netvořice		městys Netvořice
Boží muka v ulici Neveklovská	Netvořice		městys Netvořice
Kříž	Netvořice		
Kříž	Netvořice		
Kříž	Netvořice		
Kostel Církve československé husitské	Netvořice		
Kostel Nanebevzetí Panny Marie	Netvořice	18853/2-140	
Fara	Netvořice	41937/2-141	
Zvonička sloupová	Tuchyně		městys Netvořice
Kříž	Tuchyně		
Kaplička U Studánky	Všetice		Svatovítská kapitula
Zvonička sloupová	Všetice		Městys Netvořice

Tučně označené sakrální stavby prošly v letech 2017 a 2018 kompletní rekonstrukcí.

3. Východiska pro návrhovou část

3.1. Silné a slabé stránky městyse

Souhrn hlavních silných a slabých stránek rozvoje městyse. Silné stránky představují pozitivní faktory pro rozvoj městyse a slabé stránky naopak vyjadřují negativní skutečnosti, které způsobují v městyse problémy.

Východiska pro návrhovou část jsou zpracována zejména na základě poznatků z charakteristiky městyse. Jednotlivé výroky byly diskutovány na setkání členů pracovní skupiny.

Výroky jsou seřazeny od nejvíce závažných až po nejméně závažné.

SILNÉ STRÁNKY	SLABÉ STRÁNKY
Stabilní přírůstek obyvatelstva	Nedostatečná nabídka pracovních příležitostí v městyse a v místních částech
Pro další rozvoj městyse slouží kvalitně zpracovaný územní plán a s tím související možnost nové zástavby. Dostatečné množství rozvojových ploch v Netvořicích i místních částech.	Rozdíl ve vybudované technické infrastruktuře mezi městysem Netvořice a místními částmi
Kvalitní životní prostředí, nízká kriminalita	Absence sociálního bydlení – dům s pečovatelskou službou, nabídka startovacích bytů pro mladé rodiny
Rozvinutá technická infrastruktura, s průběžnou modernizací a jejím plánovaným rozšířením	Nízké zapojení veřejnosti do spolkové činnosti
Rozsáhlé investice do technické a dopravní infrastruktury pro zvýšení kvality života, bydlení a dopravní dostupnosti.	
Bohatá nabídka akcí pro spolkový, kulturní a společenský život městyse.	
Dobrá dostupnost spádových měst (dojíždění za službami, vzděláním a prací)	
Dopravní obslužnost městyse po dokončené integraci veřejné dopravy.	
Základní a Mateřská škola s kvalitním technickým a materiálním vybavením, zázemím pro sportovní aktivity. Plánované navýšení kapacity v obou zařízeních tak, aby bylo možné dětem poskytnout kvalitní výuku v odpovídajících prostorech.	
Kompletní nabídka základních zdravotnických služeb.	
Příznivá sociální situace (nízký počet sociálně slabých).	
Kvalitní vybavení pro JSDH Netvořice – nová hasičská zbrojnice, nový osobní automobil. Průběžná modernizace vybavení a zásahové techniky pro členy jednotky. Široká základna malých hasičů	

NÁVRHOVÁ ČÁST

4. Strategická vize městyse Netvořice

Strategická vize je vyjádření představ o celkovém rozvoji městyse v dlouhodobém horizontu zhruba 20 let, pro účely tohoto dokumentu nastiňuje žádoucí stav městyse Netvořice v roce 2035. K naplnění této představy bude směřovat postupné plnění aktivit, definovaných v tomto dokumentu a také ve strategických rozvojových dokumentech na něj navazujících. Vize představuje „cílový stav“ městyse v budoucnosti a určuje hlavní kontury směřování k tomuto stavu.

Vize: NETVOŘICE 2035...

- jsou městysem s kvalitním životním prostředím, s dlouholetou tradicí osídlení založenou na klidné poloze v dosahu správních center, a přitom daleko od každodenního stresu velkého města,
- jsou městysem s kvalitně vybudovanou technickou i dopravní infrastrukturou, včetně realizace nové koncepce náměstí
- jsou městysem, kde se obyvatelé cítí v bezpečí a využívají možností zapojit se do lokálního společenského, kulturního a sportovního dění městyse prostřednictvím některého z fungujících spolků
- jsou městysem, kde jsou zohledňována sociální témata a zajištěn rozvoj a stabilita i sociálně slabším skupinám obyvatelstva prostřednictvím domů se sociálními byty a domu s pečovatelskou službou,
- jsou městysem, kde je zajištěn harmonický rozvoj dětí a mládeže prostřednictvím kvalitně postavených učebních plánů v dobře vybavených budovách základní a mateřské školy,
- rozšíření infrastruktury a komunitního života v místních částech
- využití potenciálu netvořického muzea

5. Programové cíle

Programové cíle stanovují, čeho chce městyse Netvořice dosáhnout realizací svého programu rozvoje a shrnují hlavní rozvojové priority ve střednědobém horizontu (zpravidla 6-8 let). Tyto cíle jsou stanoveny na základě problémů, definovaných v analytické části dokumentu, a potřeb občanů městyse zjištěných z uspořádané ankety. Programové cíle přesněji definují hlavní rozvojové směry městyse, které v sobě zahrnují veškerá témata či problematiky, na která je soustředěna pozornost v předemném období.

Cíl 1: Rozvoj infrastruktury v městyse

Cíl 2: Rozvoj a zlepšování podmínek k životu v městyse

Cíl 3: Rozvoj kulturního, společenského a sportovního života v městyse

Cíl 4: Rozvoj cestovního ruchu

Cíl 5: Ochrana životního prostředí, udržitelný rozvoj městyse

6. Opatření

Opatření městyse jsou definována jako zásadní úkoly k naplnění stanovených programových cílů a formulují přístup k řešení jednotlivých témat. Odvíjí se od programových cílů a mají střednědobý charakter. Předpoklad jejich realizace je v celém návrhovém období tohoto dokumentu nebo ve stanoveném kratším časovém úseku. Jednotlivá opatření jsou pak naplňována prostřednictvím realizace konkrétních rozvojových aktivit.

Cíl 1: Rozvoj infrastruktury v městyse

Opatření 1.1: Technická infrastruktura

Opatření 1.2: Dopravní infrastruktura

Opatření 1.3: Nemovitosti v majetku městyse

Cíl 2: Rozvoj a zlepšování podmínek života v městyse

Opatření 2.1: Školství

Opatření 2.2: Sport

Opatření 2.3: Sociální služby

Cíl 3: Rozvoj kulturního, společenského a sportovního života v městyse

Opatření 3.1: Volnočasové aktivity

Opatření 3.2: Kulturní a společenské aktivity

Opatření 3.3: Sportovní aktivity

Cíl 4: Rozvoj cestovního ruchu

Opatření 4.1: Doprovodná infrastruktura a propagace

Cíl 5: Ochrana životního prostředí, udržitelný rozvoj městyse

Opatření 5.1: Ochrana, rehabilitace a tvorba krajiny

Opatření 5.2: Péče o veřejná prostranství

7. Rozvojové aktivity

Rozvojová aktivita představuje již konkrétní projekt, nebo činnost (soubor činností) vedoucí k naplnění příslušných definovaných opatření městyse.

Cíl 1 - Rozvoj infrastruktury v městyse

Opatření 1.1. Technická infrastruktura

Název aktivity	Priorita	Termíny	Odpovědnost	Náklady	Zdroje financování
1.1.1 Rekonstrukce úpravný vody včetně technologie	vysoká	2027 –2029	starostka	2.500.000,-	z dotačních titulů vlastní zdroje
Projekt řeší modernizaci technologie v úpravně vody vzhledem k jejímu stáří a zvyšujícímu se zatížení.					
1.1.2. Modernizace a přístavba vodojemu Netvořice v souvislosti s výstavbou dálnice D3	střední	2030 -2031	Zastupitelstvo městyse Investor stavby dálnic D3 (ŘSD)	Budou sděleny investorem stavby	V plné výši hradí investor stavby dálnice D3
Modernizace a přístavba vodojemu řeší nevyhovující stávající stav, který není vhodný pro napojení skupinového Posázavského vodovodu. Tím bude v souvislosti s plánovanou výstavbou dálnice D3 zásobována Správa a údržba dálnice, Odpočívka Dunávice.					
1.1.3. Rozšíření Vodovodu a kanalizace Netvořice do místní části Dunávice	střední	2030–2031	Zastupitelstvo městyse Investor stavby dálnic D3 (ŘSD)	Budou sděleny zpracovatelem projektové dokumentace stavby	V plné výši hradí investor stavby dálnice D3
Do opravy je zahrnuta výměna stávajících světelných těles a sloupů. Dle potřeby výměna kabeláže.					
1.1.4 Modernizace přivaděče vody do úpravný vody	vysoká	2028 –2030	Zastupitelstvo městyse	2.500.000,-	z dotačních titulů, vlastních zdrojů městyse
Modernizace stávajícího přivaděče vody pro obecní vodovod od zdrojů (6 vrtů u Jedlice) do úpravný vody.					

1.1.5. Oprava vodovodního řadu v Netvořicích	vysoká	Průběžně dle potřeby	Starostka	Dle aktuální opravy	z dotačních titulů vlastní zdroje
Veřejný vodovod byl vybudován v 70 letech minulého století a průběžně je nutná jeho oprava a modernizace.					
1.1.6. Zřízení nových tras sítě elektronických komunikací CETIN a.s.	vysoká	2026	Starostka CETIN a.s.	Celkové náklady budou upřesněny investorem stavby	CETIN, a.s.
Zřízení nových tras sítě elektronických komunikací CETIN a.s., pro zřízení vysokorychlostní sítě komunikací typu FTTH (optické vlákno do bytu).					

Cíl 1 - Rozvoj infrastruktury v městysu

Opatření 1.2. Dopravní infrastruktura

Název aktivity	Priorita	Termíny	Odpovědnost	Náklady	Zdroje financování
1.2.1. Nový povrch a rozšíření místní komunikace v Dunávicích včetně veřejného osvětlení	střední	2027–2028	starostka	4.500.000,-Kč	dotační tituly, vlastní zdroje
Rekonstrukce povrchu a rozšíření místní komunikace včetně veřejného osvětlení v části Dunávic, kde probíhá výstavba nových rodinných domů.					
1.2.2. Oprava místní komunikace Sídliště I a úprava uličního prostoru	vysoká	2026–2027	starostka	4.500 000,-Kč	Nároková dotace Středočeského kraje
Oprava místní komunikace Sídliště I. včetně navýšení počtu parkovacích míst.					
1.2.3. Změna koncepce náměstí a jeho rekonstrukce včetně chodníků podél domů	střední	2029–2032	Zastupitelstvo městyse	6.000.000,-Kč	dotační tituly, MMR, SZIF, IROP, vlastní zdroje
Nová koncepce náměstí by měla řešit dostatek vymezených parkovacích stání, bezpečnost provozu, parkové úpravy a místa pro odpočinek místních a turistů. Oprava pomníku padlých a zemřelých za první světové války, který je jednou z dominant náměstí.					
1.2.4. Oprava místní komunikace Vidrholec	střední	2027–2028	Zastupitelstvo městyse	2.500.000,-	Vlastní zdroje, dotace
Oprava povrchu místní komunikace					
1.2.5. Oprava místní komunikace v místní části Lhota	střední	2028–2029	starostka	5.000.000,-	Vlastní zdroje, dotace

Oprava povrchu místní komunikace					
1.2.6. Řešení dopravních opatření pro zklidnění dopravy na území městyse a místních částí	střední	2024–2025	starostka	1 000.000,-	dotační tituly, vlastní zdroje
Projekt řeší: <ul style="list-style-type: none"> - instalaci úsekového měření rychlosti, kamer a měření rychlosti na vjezdových komunikacích do obce - instalaci opatření pro zklidnění dopravy na náměstí a při vjezdu do ulice Malostranská 					

Cíl 1 - Rozvoj infrastruktury v městysu

Opatření 1.3. Nemovitosti v majetku městyse

Název aktivity	Priorita	Termíny	Odpovědnost	Náklady	Zdroje financování
1.3.1. Oprava interiéru domečku u muzea Rozšíření depozitáře muzea (mobilní kontejner)	střední	2027	Starostka	500 000,-Kč	vlastní zdroje dotační tituly
Využití domečku pro návštěvníky muzea se zapojením venkovního sezení s možností drobného občerstvení. Depozitář je nutný z důvodu omezené kapacity těchto prostor v samotném muzeu.					
1.3.2. Realizace nového výstavního prostoru, a to formou výstavního depozitáře	vysoká	2026 - 2027	zastupitelstvo	1 000 000,-	vlastní zdroje, dotace
Jedná se o poslední nezrekonstruovaný výstavní prostor v muzeu. Exponáty zde budou vystaveny dle nových muzejních trendů formou tzv. výstavního depozitáře.					
1.3.3. Oprava a vyčištění obecních studní na území městyse Netvořice a v místních částech	střední	2027	starostka	300.000,-Kč	vlastní zdroje
Rekonstrukce studní v majetku městyse. V případě potřeby jejich vyčištění. Zajištění doplňkového zdroje vody pro obyvatele Netvořic a místních částí.					
1.3.4. Zpracování územních studií v souladu s platným územním plánem městyse	střední	průběžně	starostka	70.000,- Kč/rok	vlastní zdroje, žadatelé o zpracování ÚS
Městys Netvořice zajistí zpracování územních studií, které dle platného územního plánu podmiňují výstavbu v některých částech obce. Městys tím má záruku nad kvalitou zpracování studie v souladu se zadanými požadavky.					
1.3.5. Rozšíření hřbitova	vysoká	2028 - 2029	starostka	2 000 000,-	vlastní zdroje, dotace
Projekt řeší rozšíření hřbitova na plochu nad hřbitovem (v souladu s územním plánem městyse). Počítáno je zde s umístěním kolumbária, rozptylové loučky a klidové zóny pro posezení a rozjímání.					

1.3.6. Stavba prostor pro uskladnění zahradní techniky a mobiliáře v majetku obce a TJ Sokol Netvořice	vysoká	2026 - 2027	starostka	2 500 000,-	vlastní zdroje, dotace
Projekt řeší výstavbu zázemí pro uskladnění části komunální techniky městyse. Jedná se zejména o zahradní techniku potřebnou na údržbu zeleně v obci. Dále projekt řeší nové prostory k uskladnění zahradní techniky potřebné k údržbě areálu fotbalového hřiště a uskladnění sportovních pomůcek pro tréninky fotbalistů napříč věkovými kategoriemi.					
1.3.7. Výstavba domu služeb v radničním dvoře	střední	2030 - 2031	starostka	10.000.000,-	vlastní zdroje, dotace
Projekt řeší výstavbu domu služeb v radničním dvoře. Plánuje se vybudování zázemí zejména pro zdravotnictví a sociální služby. Vzniklé nebytové prostory budou využity dle aktuálních potřeb občanů Netvořic.					
1.3.8. Rekonstrukce nebytových prostor v č.p. 16	střední	2027 - 2028	starostka	1 000 000,-	vlastní zdroje, dotace
Na základě jednání s Českou poštou předpokládáme, že pro zachování poštovních služeb v Netvořicích bude nutné přistoupit k jednání o vzniku „Pošty Partner“. Projekt řeší rekonstrukci nebytových prostor v č.p. 16 (pošta) pro využití Pošty Partner a rozšíření zdravotnických služeb (ordinace, lékárna, apod.)					

Cíl 1 - Rozvoj infrastruktury v městyse

Opatření 1.4. Energetika v souladu s místní energetickou koncepcí

Název aktivity	Priorita	Termíny	Odpovědnost	Náklady	Zdroje financování
1.4.1. Fotovoltaická elektrárna na kabinách fotbalového hřiště	vysoká	2027 -2028	starostka	4 237 475,08 (předpokládané náklady)	vlastní zdroje, dotace
Projekt řeší výměnu a zpevnění střešní konstrukce a instalaci fotovoltaické elektrárny s bateriovým úložištěm. Vyrobená elektřina bude využita pro potřeby sportovních kabin a dále pro potřeby městyse v rámci komunitní energetiky. Projekt bude realizován v souladu s Místní energetickou koncepcí městyse.					
1.4.2. Městys Netvořice – FVE Základní škola Netvořice	vysoká	2025 - 2026	starostka	5 747 838,84 (předpokládané náklady)	vlastní zdroje, dotace
Projekt řeší výměnu střešní krytiny na budově základní školy včetně nutné opravy střešní konstrukce a instalaci fotovoltaické elektrárny s bateriovým úložištěm. Projekt bude realizován v souladu s Místní energetickou koncepcí městyse					
1.4.3. Stavební úpravy za účelem snížení energetické náročnosti objektu mateřské školy Netvořice	vysoká	2026	starostka	5.000 000,-	vlastní zdroje, dotace
Projekt zahrnuje výměnu zdroje vytápění, rekuperaci a dozateplení budovy.					

Cíl 2 - Rozvoj a zlepšování podmínek života v městysu

Opatření 2.1. Školství

Název aktivity	Priorita	Termíny	Odpovědnost	Náklady	Zdroje financování
2.1.1. Provozní dotace provozu ZŠ a MŠ Netvořice	vysoká	průběžně	zastupitelstvo	9 800 000,-	vlastní zdroje
Dotace na provozního financování příspěvkových organizací včetně nepedagogických pracovníků a tzv. ONIV pedagogických pracovníků.					
2.1.2. Spolufinancování projektů ZŠ a MŠ dle posouzení účelovosti zastupitelstvem městyse	střední	průběžně	zastupitelstvo	dle posouzení projektu	vlastní zdroje, dotace
Zastupitelstvo městyse posoudí účelovost dle předloženého projektu a rozhodne o výši spolufinancování projektu.					
2.1.3. Zkapacitnění základní školy Netvořice	vysoká	2028 - 2032	starostka	45 000 000,- (předpokládané náklady)	vlastní zdroje, dotace spolufinancování obcemi, které jsou součástí školského obvodu
Důvodem plánované přístavby je nedostačující kapacita Základní školy. Je nutné přihlédnout také na budoucí výstavbu v souladu s územním plánem v Netvořicích, místních částech a obcích, které jsou součástí školského obvodu ZŠ Netvořice. Dalším aspektem, ke kterému je také nutné přihlédnout, je plánovaná výstavba Dálnice D3.					
2.1.4. Základní škola Netvořice se učí venku	střední	2026	Vedení ZŠ	310 000,-	Vlastní zdroje, dotace
Cílem projektu je vytvořit inspirativní prostředí, které podpoří aktivní učení, samostatné objevování a rozvoj vztahu žáků k přírodě a zároveň pomůže i prakticky pro chod výuky.					

2.1.5. Zkapacitnění mateřské školy Netvořice – projektová dokumentace	střední	2029 -2031	starostka	1 000 000 ,- (předpokládané náklady)	vlastní zdroje, dotace
<p>Důvodem plánované zpracování projektové dokumentace je plná kapacita Mateřské školy. Je nutné přihlídnout na budoucí výstavbu v souladu s územním plánem v Netvořicích, místních částech a obcích, které jsou součástí školského obvodu MŠ Netvořice. Dalším aspektem, ke kterému je také nutné přihlídnout je plánovaná výstavba Dálnice D3.</p>					

Cíl 2 - Rozvoj a zlepšování podmínek života v městysu

Opatření 2.2. Sport

Název aktivity	Priorita	Termíny	Odpovědnost	Náklady	Zdroje financování
2.2.1. Rekonstrukce a případné rozšíření skateparku	střední	2026	starostka	400 000,-	Vlastní zdroje,
Cílem projektu je vytvořit bezpečné prostředí, které podpoří aktivní životní styl, převážně mladé generace a komunitní setkávání s důrazem na kvalitní využití veřejných prostor.					

Cíl 2 - Rozvoj a zlepšování podmínek života v městysu

Opatření 2.3. Sociální služby

Název aktivity	Priorita	Termíny	Odpovědnost	Náklady	Zdroje financování
2.3.1 Spolupráce s Promedikus, prostřednictvím Společenství obcí Benešovsko, práce terénního pracovníka	vysoká	Průběžně	starostka	Dle potřeby a poskytnutých služeb	Operační program Zaměstnanost, vlastní zdroje
<p>Ve spolupráci se společností Promedikus, jsme zapojeni do projektu, jehož cílem je pomoci sociálně znevýhodněným skupinám žít plnohodnotný život. Ať už se jedná o osamocené seniory, matky samoživitelky, rodiny s dětmi, kde rodiče nemají práci nebo jsou dlouhodobě nemocní. Terénní pracovník také dokáže nabídnout pomoc drogově závislým, gamblerům a bezdomovcům. Pro optimalizaci nákladů spojených s poskytováním sociálních služeb bude financování zajištěno prostřednictvím nově vznikajícího Společenství obcí Benešovsko.</p>					

Cíl 3 - Rozvoj kulturního, společenského a sportovního života v městysu

Opatření 3.1. Volnočasové aktivity

Název aktivity	Priorita	Termíny	Odpovědnost	Náklady	Zdroje financování
3.1.1. Provoz městského muzea Netvořice	vysoká	průběžně	místostarostka	500 000,- Kč/rok	vlastní zdroje
Provozní náklady, mzdové náklady, propagační a programová činnost					

Cíl 3 - Rozvoj kulturního, společenského a sportovního života v městysu

Opatření 3.2. Kulturní a společenské aktivity

Název aktivity	Priorita	Termíny	Odpovědnost	Náklady	Zdroje financování
3.2.1. Podpora spolkové činnosti	vysoká	průběžně	zastupitelstvo	100.000,- Kč/rok	vlastní zdroje
Podpora činnosti pro spolky na základě žádosti a uzavření veřejnoprávní smlouvy.					
3.2.2. Pořádání kulturních akcí, divadelní představení, koncerty	vysoká	průběžně	starostka	100 000,-Kč	vlastní zdroje
Pořádání divadelních představení, vánoční koncert a ostatní pravidelné společenské a kulturní akce (Viz. kulturní činnosti v analytické části PRO).					

Cíl 3 - Rozvoj kulturního, společenského a sportovního života v městysu

Opatření 3.3. Sportovní aktivity

Název aktivity	Priorita	Termíny	Odpovědnost	Náklady	Zdroje financování
3.3.1. Podpora činnosti TJ Sokol Netvořice a jejich sportovních oddílů	vysoká	průběžně	zastupitelstvo	220 000,- Kč/rok	vlastní zdroje
Podpora provozu sokolovny, hřiště a činnosti sportovních oddílů TJ Sokol Netvořice na základě žádosti a uzavření veřejnoprávní smlouvy.					
3.3.2. Podpora činnosti mladých hasičů, hasičského sportu	vysoká	průběžně	zastupitelstvo	20.000,- Kč/rok	vlastní zdroje
Podpora činnosti na základě žádosti a uzavření veřejnoprávní smlouvy.					

Cíl 4 - Rozvoj cestovního ruchu

Opatření 4.1. Doprovodná infrastruktura a propagace

Název aktivity	Priorita	Termíny	Odpovědnost	Náklady	Zdroje financování
4.1.1. Systém místního informačního značení	vysoká	2027	starostka	300.000,-Kč	dotace MMR, Středočeský kraj, vlastní zdroje
Výroba a instalace informačních ukazatelů, tabulí se základními turistickými informacemi a tipy na výlet na území městyse					
4.1.2. Propagace městyse v rámci členství v MAS Posázaví, v rámci společných projektů s okolními obcemi, spoluprací se sdružením Mezi řekami,	vysoká	průběžně	starostka	250 000,- Kč/rok	vlastní zdroje
Podpora všech výše uvedených aktivit k propagaci obce.					

Cíl 5 - Ochrana životního prostředí, udržitelný rozvoj městyse, odpadové hospodářství

Opatření 5.1. Ochrana, revitalizace a tvorba krajiny

Název aktivity	Priorita	Termíny	Odpovědnost	Náklady	Zdroje financování
5.1.1. Výsadba a pravidelná údržba stromů	vysoká	každoročně	starostka	50 000,-	vlastní zdroje
Výsadba a pravidelná údržba stromů v Netvořicích a místních částech.					
5.1.2. Zpracování pěstebního plánu – lesní hospodářství	střední	2026-2027	starostka	50 000,-	vlastní zdroje
Pěstební plán v lesnictví je základní střednědobý až dlouhodobý dokument, který určuje, jak bude konkrétní les obhospodařován , aby se zajistil jeho trvale udržitelný rozvoj. Obvykle tvoří součást tzv. lesního hospodářského plánu (LHP) .					

Cíl 5 - Ochrana životního prostředí, udržitelný rozvoj městyse, odpadové hospodářství

Opatření 5.3. Odpadové hospodářství

Název aktivity	Priorita	Termíny	Odpovědnost	Náklady	Zdroje financování
5.1.3. Rekonstrukce a rozšíření sběrného místa	střední	2027	starostka	1.000 000,-	vlastní zdroje
<p>Stávající sběrné místo je svojí kapacitou již nedostatečné a nevyhovující pro ukládání velkoobjemového a nebezpečného odpadu. Projekt řeší rozšíření sběrného místa, terénní úpravy, částečné zastřešení a oplocení a instalaci vážního systému.</p>					

8. Podpora realizace Programu

Tento dokument se po schválení zastupitelstvem městyse stane jedním ze základních podkladů při tvorbě ročního rozpočtu městyse, rozpočtových výhledů i dlouholetých finančních plánů.

Průběžná kontrola aktuálnosti dokumentu a souladu realizovaných rozvojových aktivit s tímto strategickým dokumentem bude prováděna nejméně jednou za rok. Tuto kontrolu provede pracovní skupina, která bude za tímto účelem založena. V případě potřeby předloží pracovní skupina návrh na změnu, doplnění či aktualizaci Programu přímo zastupitelstvu městyse. Případné aktualizace budou prováděny průběžně.

Hlavním garantem aktuálnosti dokumentu a realizace jednotlivých aktivit v souladu s vytýčenými prioritami bude Zastupitelstvo městyse Netvořice. O stavu plnění budou podávat informaci subjekty, které jsou odpovědné za realizaci příslušných aktivit.

Program rozvoje městyse Netvořice 2026–2031 bude dostupný na oficiálních webových stránkách obce (www.netvorice.cz) nebo v písemné podobě k nahlédnutí v úředních hodinách na úřadu městyse.

9. Důležité odkazy

- městys Netvořice www.netvorice.cz
- web turistické oblasti www.posazavi.com
- MAS Posázaví leader.posazavi.com
- Středočeský kraj www.kr-stredocesky.cz
- ZŠ Netvořice www.zsnetvorice.cz
- MŠ Netvořice www.msnetvorice.cz
- SDH Netvořice www.sdhnetvorice.wgz.cz
- Policie ČR OOP Týnec nad Sázavou
www.policie.cz/clanek/ooop-tynec-nad-sazavou-666811.aspx
- Integrovaný záchranný systém Středočeského kraje www.hzscr.cz.cz