









-  řešené území
-  hranice katastrálních území
-  plochy změn
-  Z - zastavitelná plocha
-  zastavěné území k 17.2.2025

- Grafika pozadí**
-  zastavěné území dle územního plánu



Záznam o účinnosti

Označení správního orgánu, který změnu územního plánu vydal: Otsik úředního razítka:
Zastupitelstvo městyse Netvoříce

Datum nabytí účinnosti změny: _____

Jméno a příjmení, funkce a podpis oprávněné úřední osoby pořizovatele:
Monika Šlehobrová,
 starostka městyse

Odpovědný projektant:
 Ing. Petr Laube
 Autorizovaný architekt pro obor územní plánování
 ČKA 03 889
 Vojtěšská 391, 277 11 Neratovice

Autorský kolektiv:
 Ing. Petr Laube

Pořizovatel: Objednatel:
 Úřad městyse Netvoříce Městys Netvoříce
 Mírové náměstí 19 Mírové náměstí 19
 257 44 Netvoříce 257 44 Netvoříce

Název akce: Formát: A1

**Změna č.4
 ÚZEMNÍHO PLÁNU
 NETVOŘICE**

Etapa: Datum: 02 / 2025
 Návrh pro společné jednání a veřejné projednání Měřítko: 1 : 5 000
 Název výkresu: Číslo paré: _____
Výkres základního členění území Číslo výkresu: **1**

